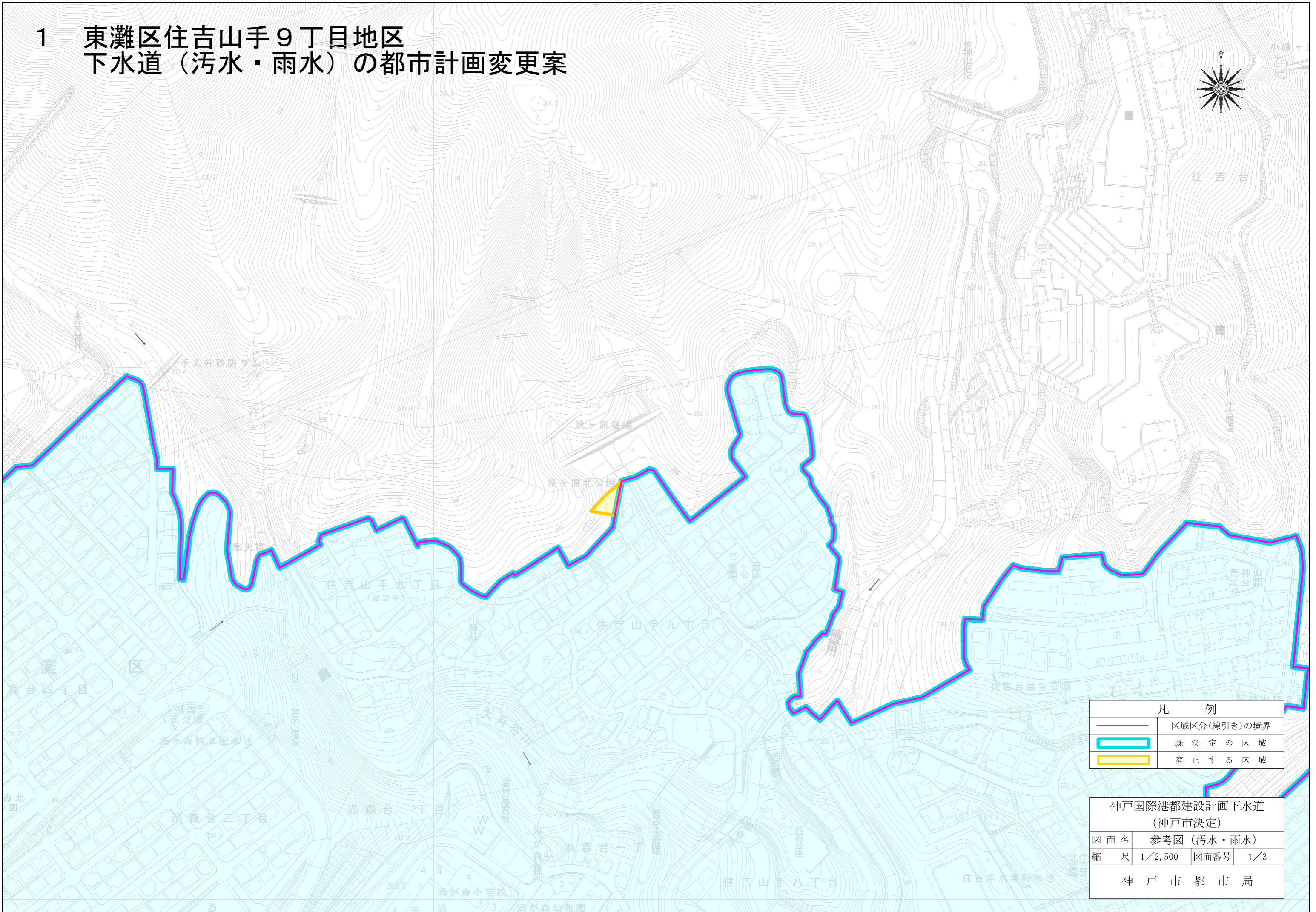





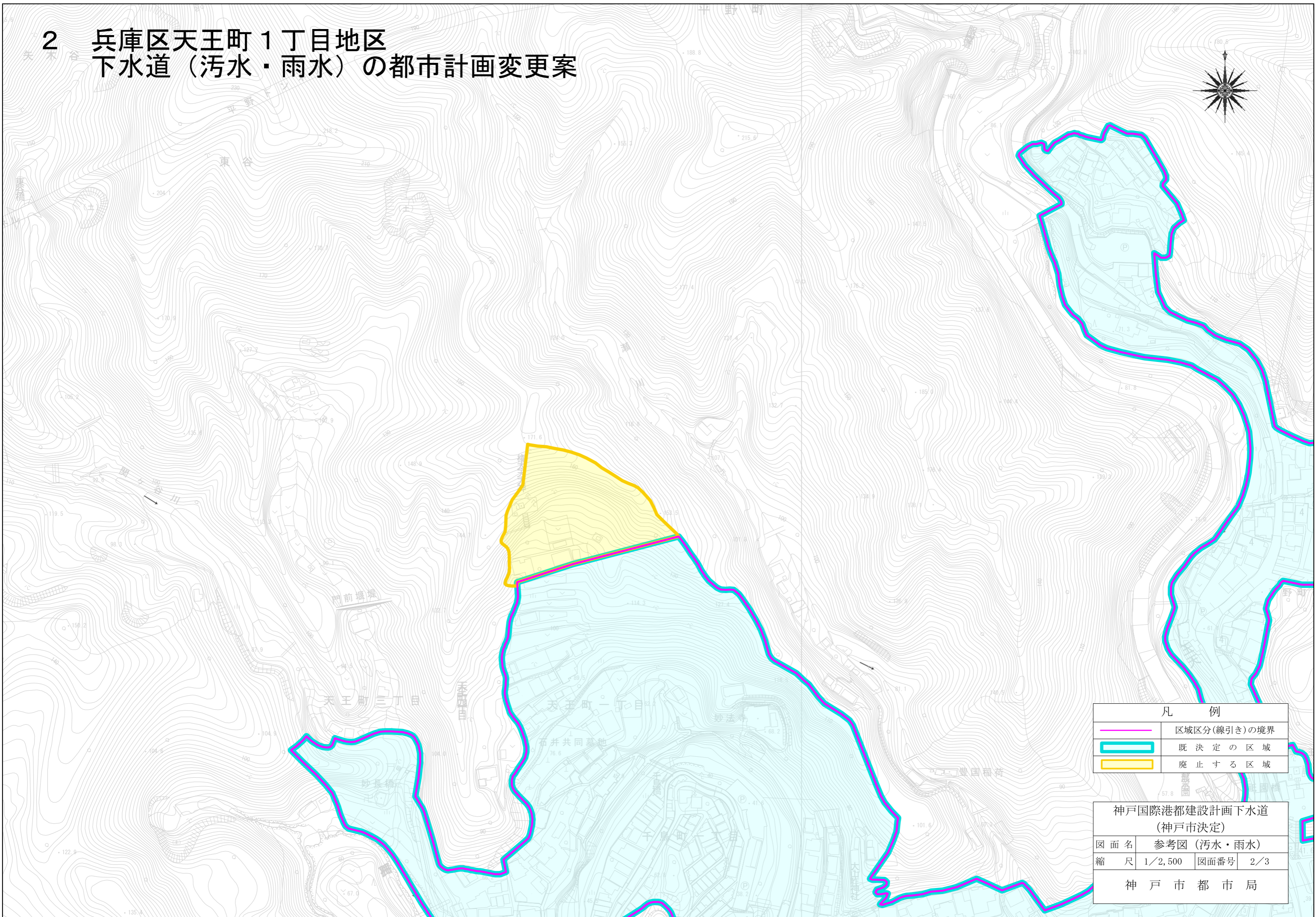

1 東灘区住吉山手9丁目地区 下水道（汚水・雨水）の都市計画変更案






凡 例	
	区域区分(線引き)の境界
	既定の区域
	廃止する区域

神戸国際港都建設計画下水道 (神戸市決定)			
図面名	参考図 (汚水・雨水)		
縮 尺	1/2,500	図面番号	1/3
神戸市都市局			

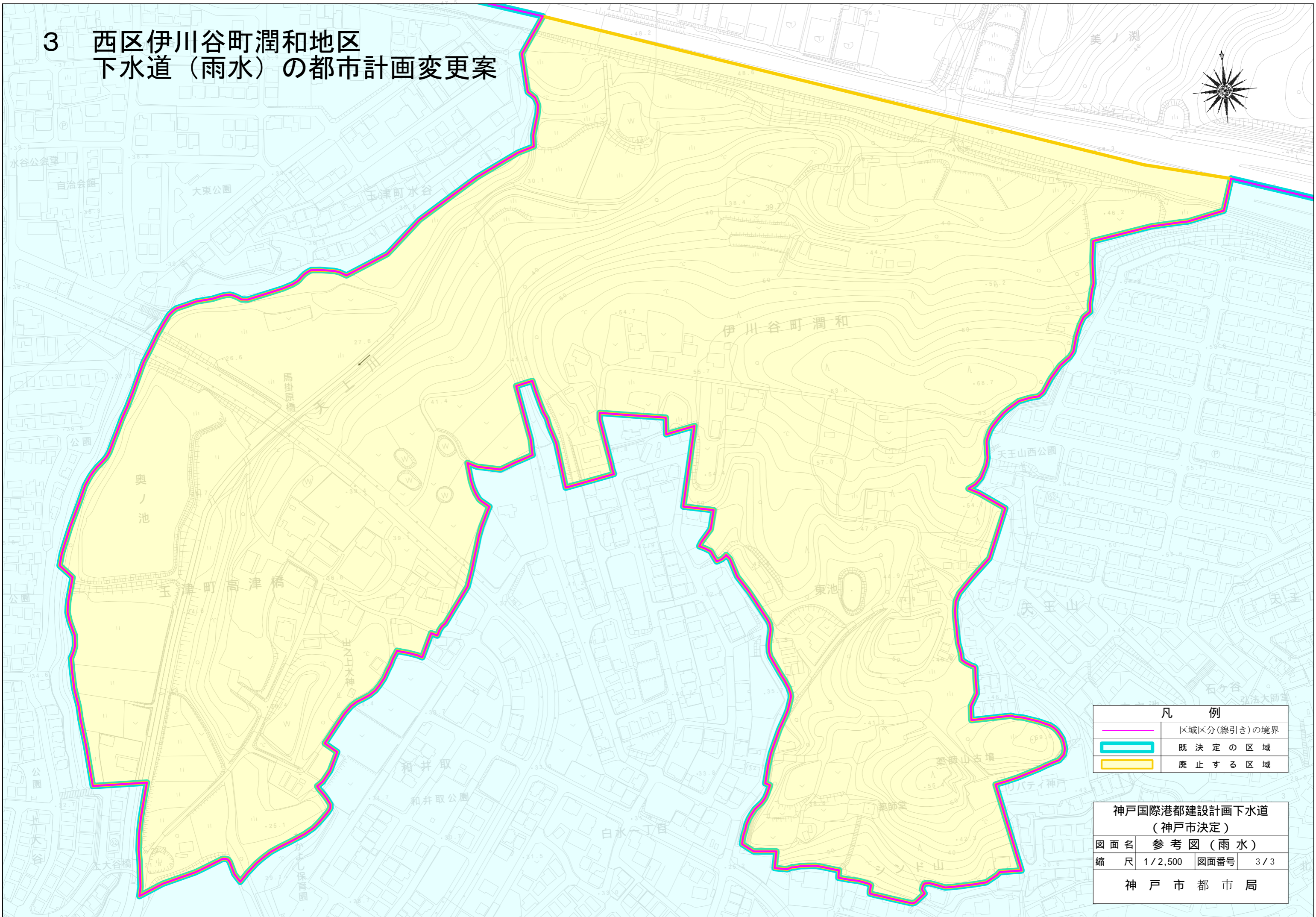
2 兵庫区天王町1丁目地区 下水道（汚水・雨水）の都市計画変更案



凡 例	
	区域区分(線引き)の境界
	既決定の区域
	廃止する区域

神戸国際港都建設計画下水道 (神戸市決定)			
図面名	参考図(汚水・雨水)		
縮尺	1/2,500	図面番号	2/3
神戸市都市局			

3 西区伊川谷町潤和地区 下水道（雨水）の都市計画変更案



凡 例	
	区域区分(線引き)の境界
	既 決 定 の 区 域
	廃 止 す る 区 域

神戸国際港都建設計画下水道 (神戸市決定)			
図面名	参考図(雨水)		
縮 尺	1/2,500	図面番号	3/3
神戸市都市局			