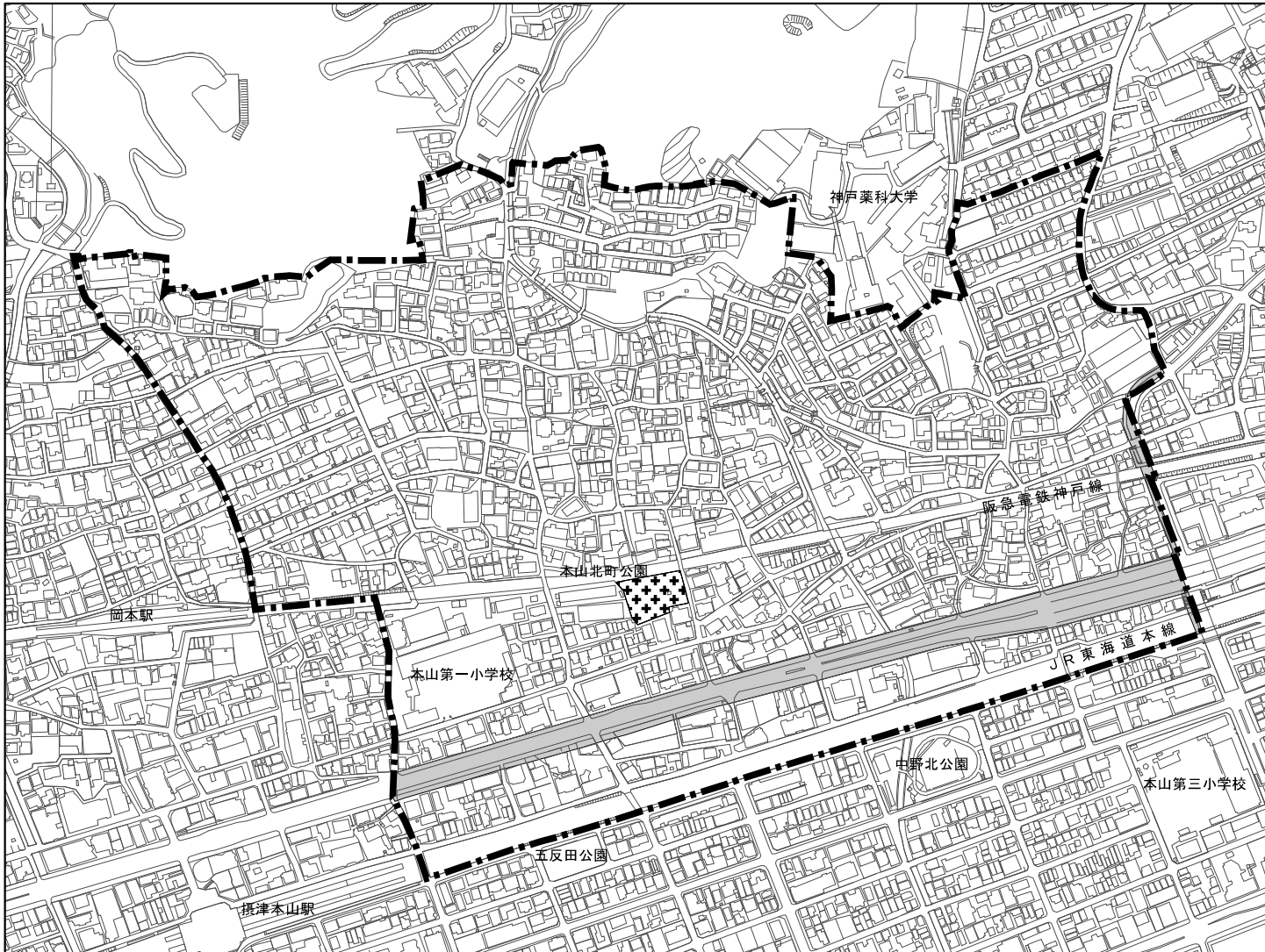






都市名	神戸市	番号	1
-----	-----	----	---

防災再開発促進地区名	本山北町地区
------------	--------

防災街区整備の基本的方針
及び土地利用計画の概要

○住宅



 防災再開発促進地区
 都市計画道路(整備済)
 都市計画公園(整備済)
 全域 住宅市街地総合整備事業

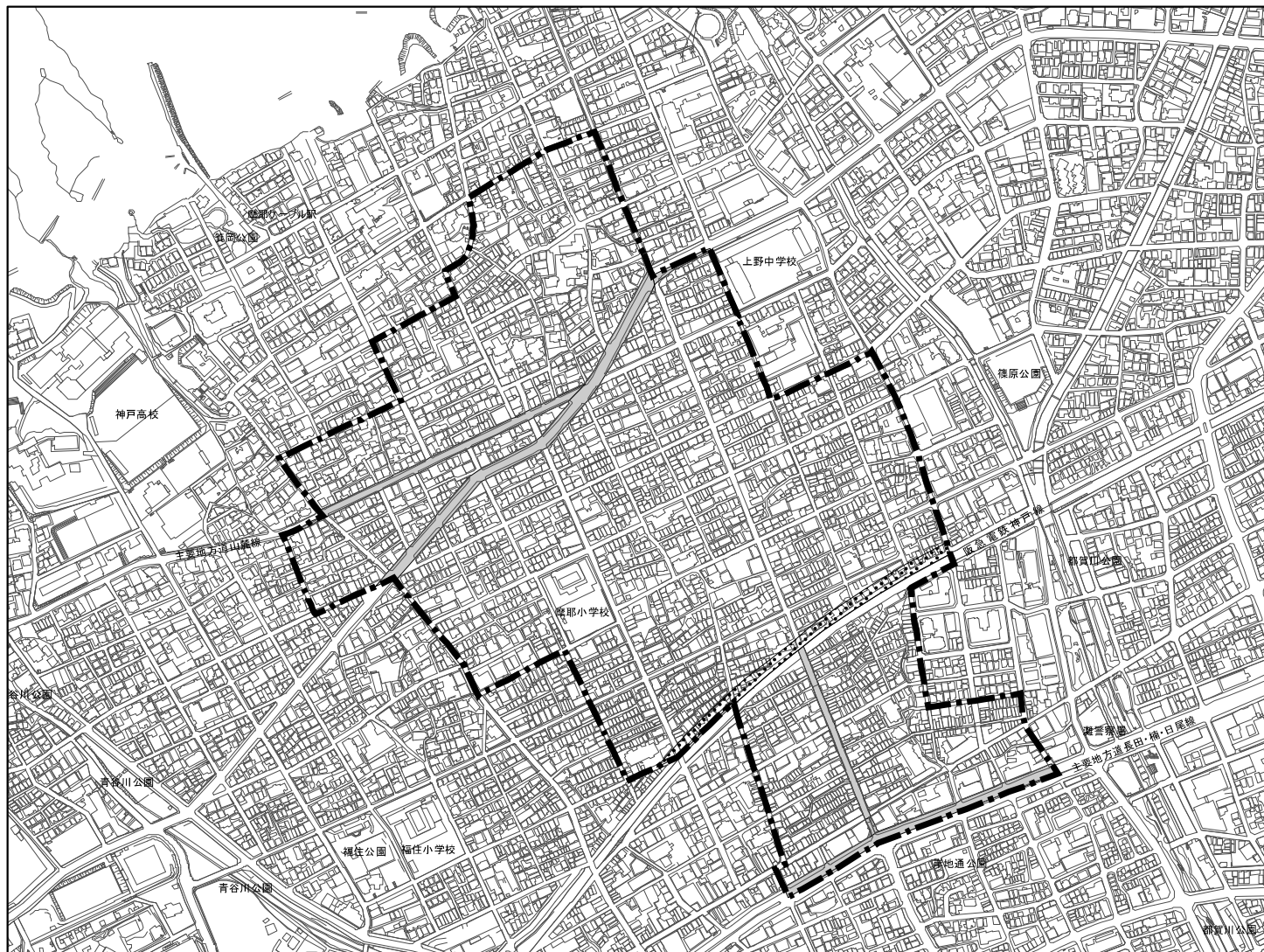
 N
 縮 尺
 1:6,000





都市名	神戸市	番号	2
-----	-----	----	---

防災再開発促進地区名	灘北西部
------------	------

防災街区整備の基本的方針
及び土地利用計画の概要

- 住宅・商業
- 適切な土地の高度利用



	防災再開発促進地区
	都市計画道路(未整備)
	都市計画道路(整備済)
	住宅市街地総合整備事業

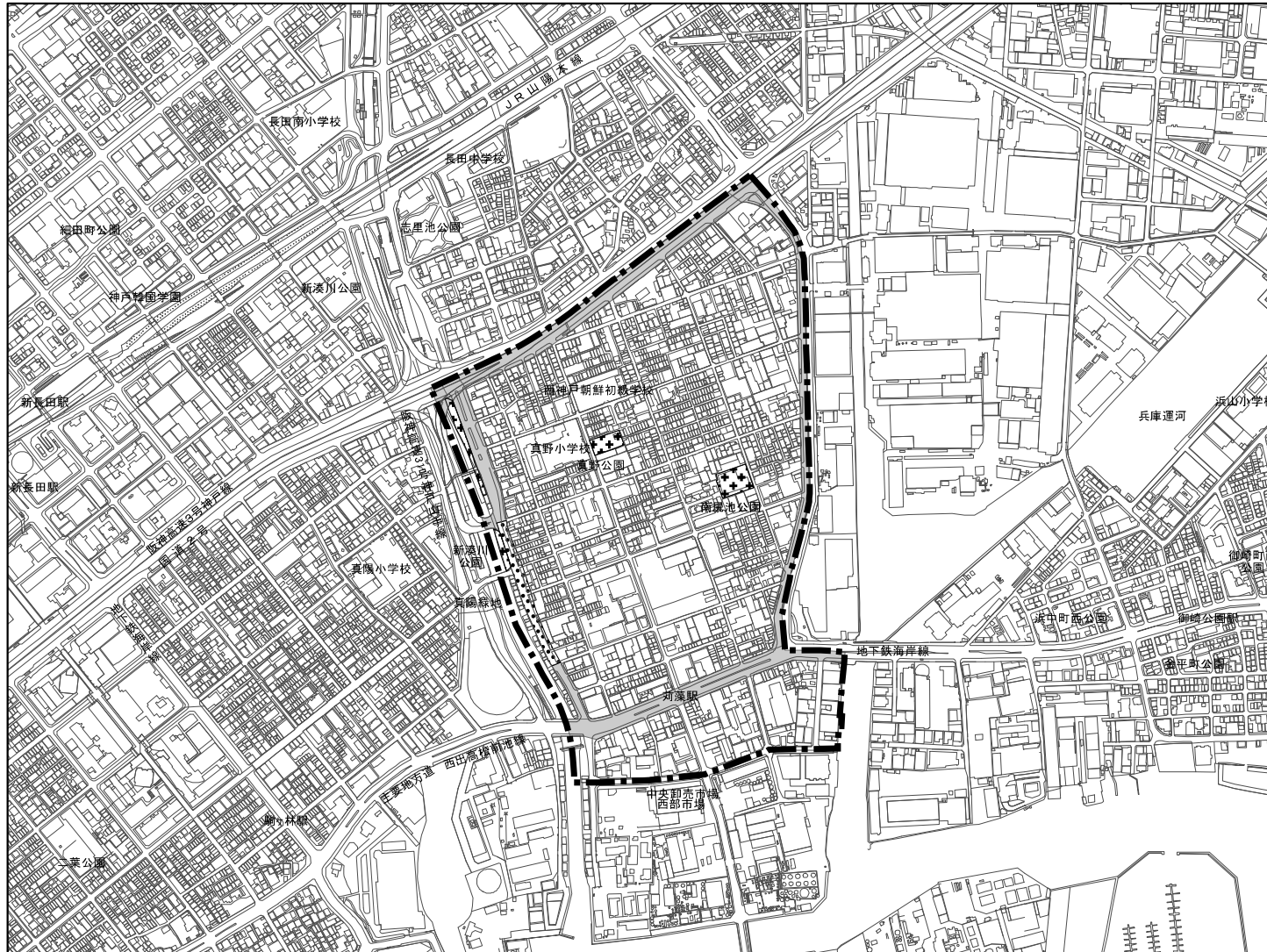
 N	縮 尺 1:8,000
--	----------------

都市名	神戸市	番号	4
-----	-----	----	---

防災再開発促進地区名	真野地区
------------	------

防災街区整備の基本的方針
及び土地利用計画の概要

○住宅・工業



	防災再開発促進地区
	都市計画道路(整備済)
	都市計画道路(未整備)
	都市計画公園(整備済)
	全域 住宅市街地総合整備事業

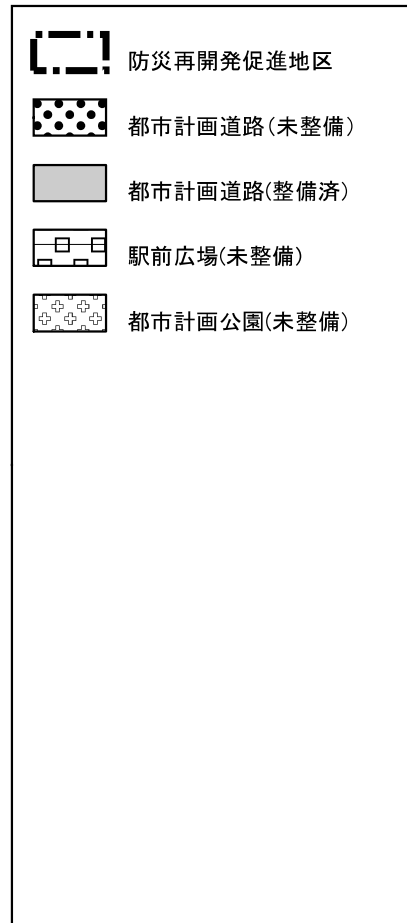
 N	縮 尺 1:10,000
-------	-----------------

都市名	神戸市	番号	6
-----	-----	----	---

防災再開発促進地区名	須磨駅前地区
------------	--------

防災街区整備の基本的方針
及び土地利用計画の概要

○住宅・商業


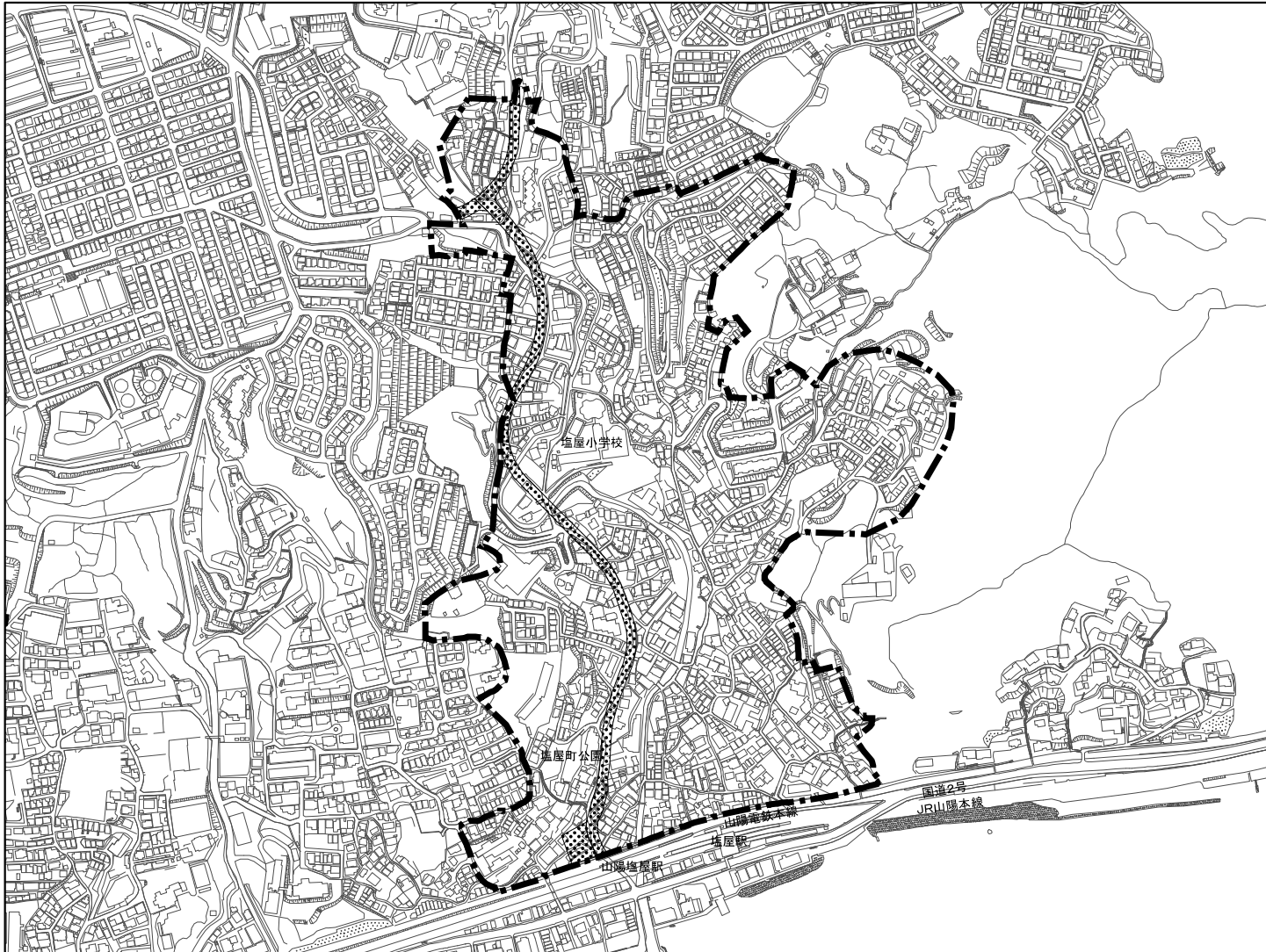


都市名	神戸市	番号	7
-----	-----	----	---

防災再開発促進地区名	塩屋地区
------------	------

防災街区整備の基本的方針
及び土地利用計画の概要

○住宅・商業

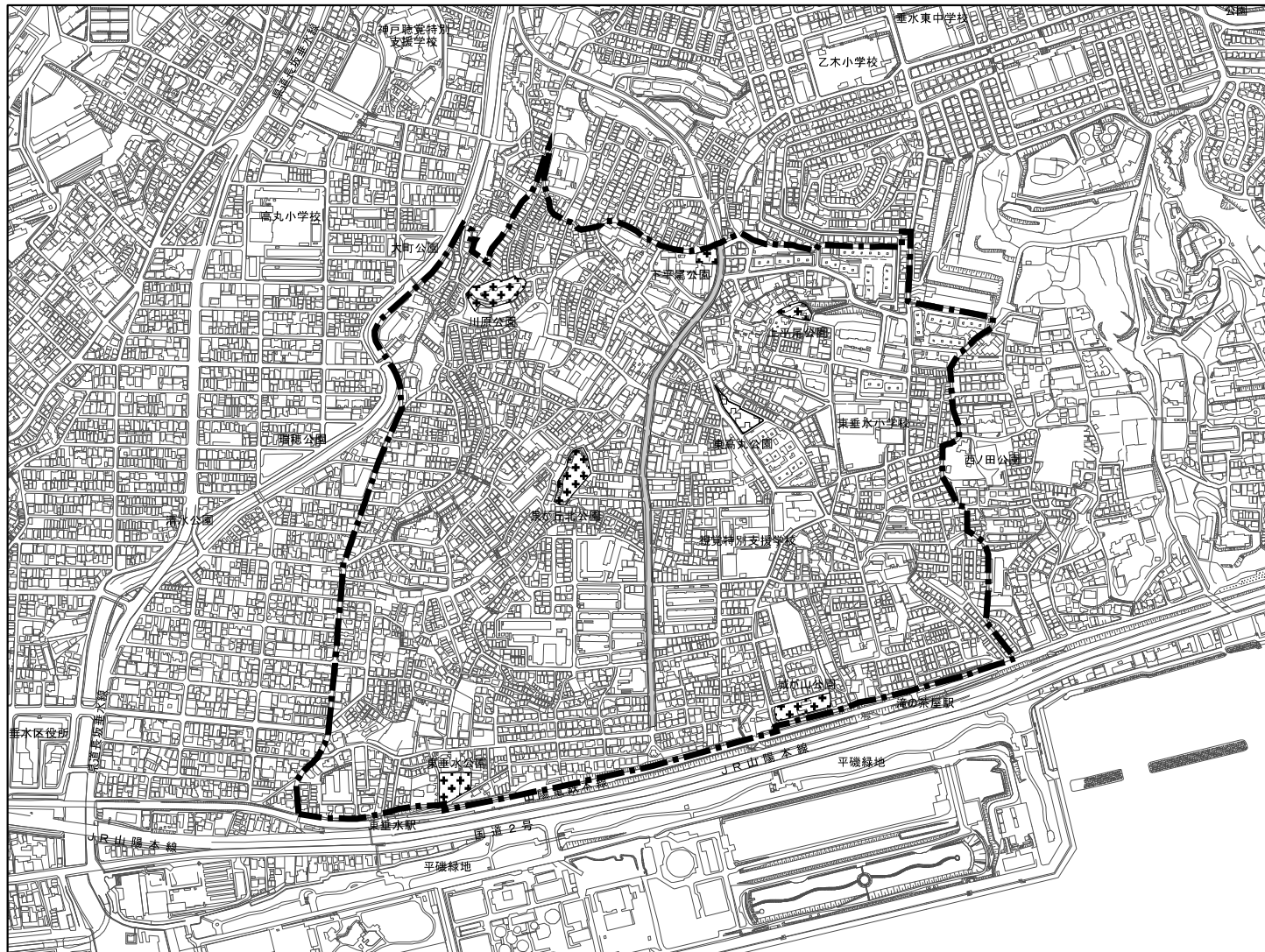


都市名	神戸市	番号	8
-----	-----	----	---

防災再開発促進地区名	東垂水地区
------------	-------

防災街区整備の基本的方針
及び土地利用計画の概要

○住宅・商業



	防災再開発促進地区
	都市計画道路(整備済)
	都市計画公園(整備済)
	都市計画公園(未整備)
	全域 住宅市街地総合整備事業

 N	縮 尺 1:10,000
-------	-----------------

都市名	神戸市	番号	9
-----	-----	----	---

防災再開発促進地区名	鈴蘭台駅周辺地区
------------	----------

防災街区整備の基本的方針
及び土地利用計画の概要

- 住宅・商業・業務・工業
- 適切な土地の高度利用

