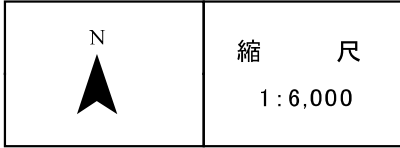
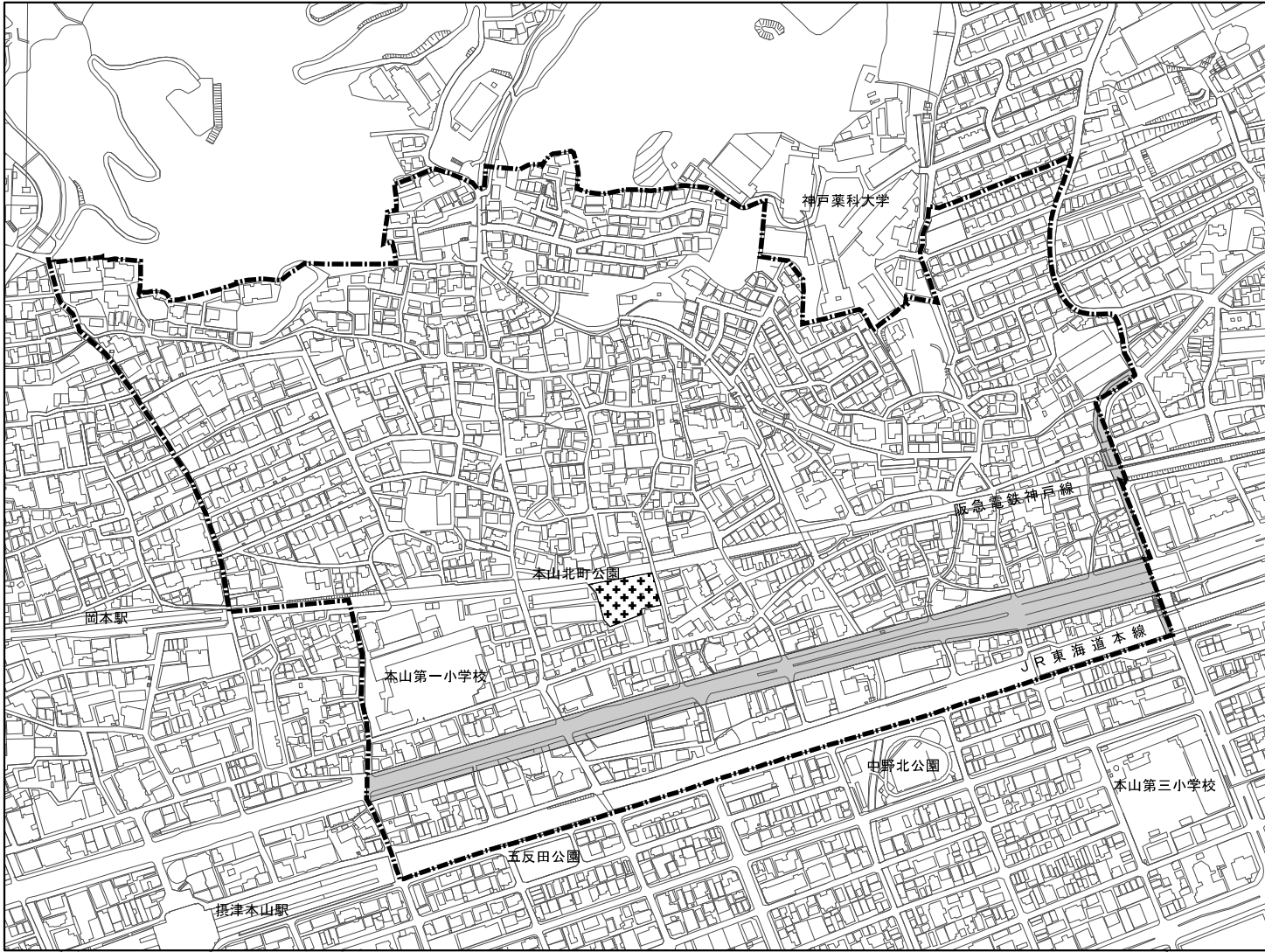


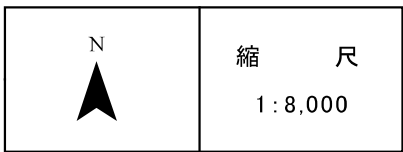

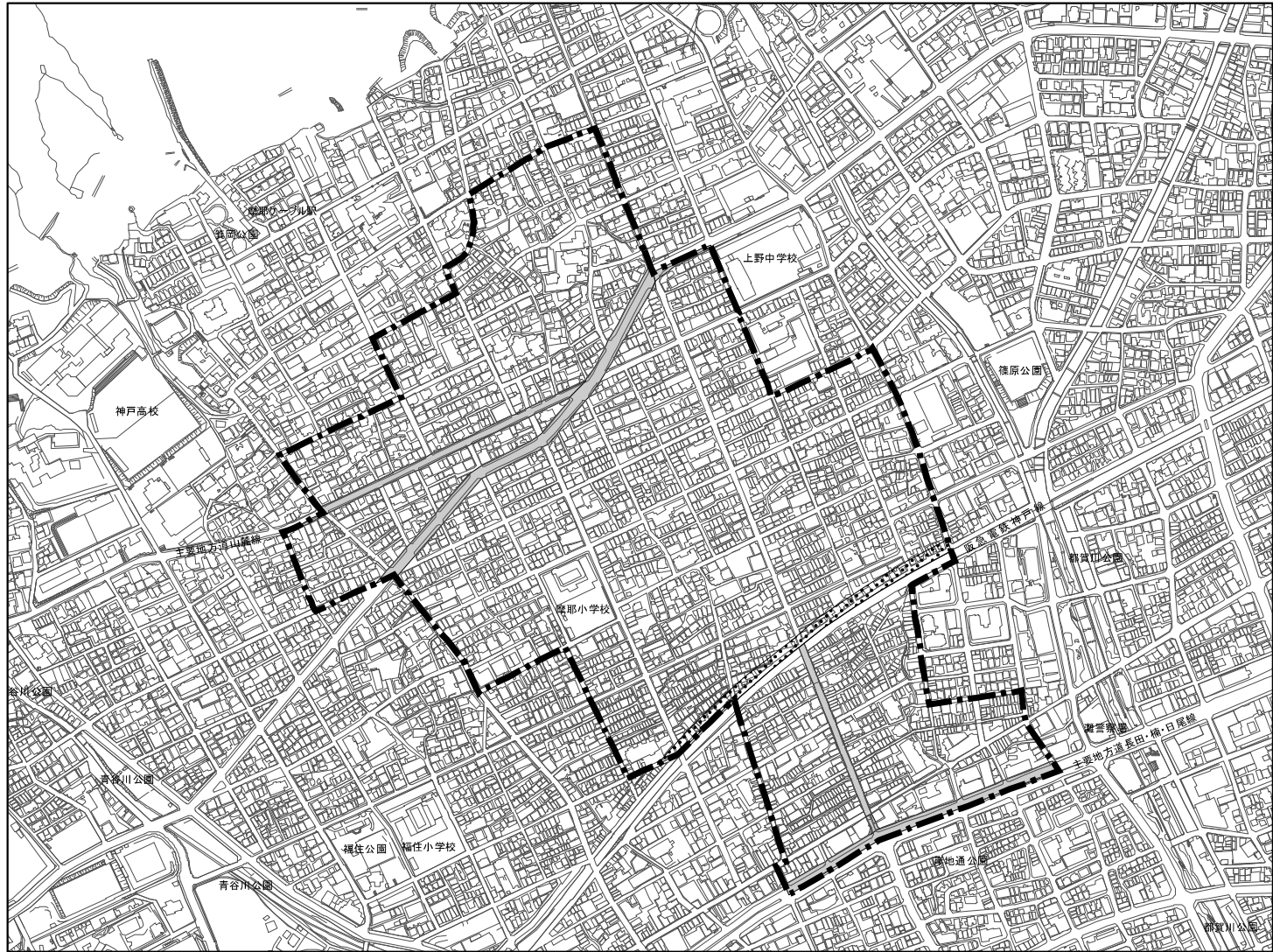
重点地区名	1 本山北町地区
-------	----------

都市名	神戸市	重点供給地域名	本山北町地区
-----	-----	---------	--------

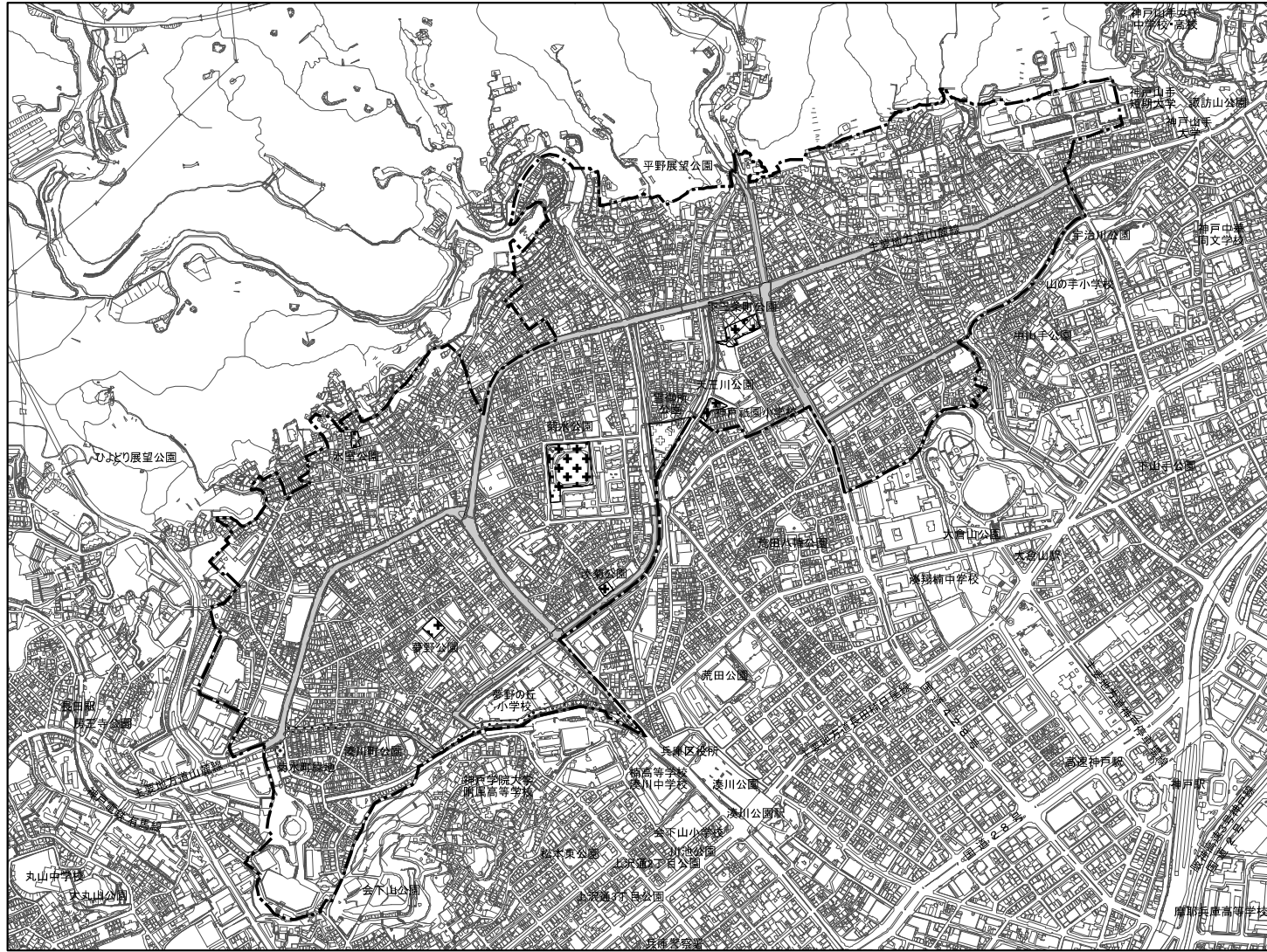










重点地区名	2 灘北西部
-------	--------

都市名	神戸市	重点供給地域名	灘北西部地区
-----	-----	---------	--------



重点地区名	3 兵庫北部地区	都市名	神戸市	重点供給地域名	兵庫北部地区
-------	----------	-----	-----	---------	--------

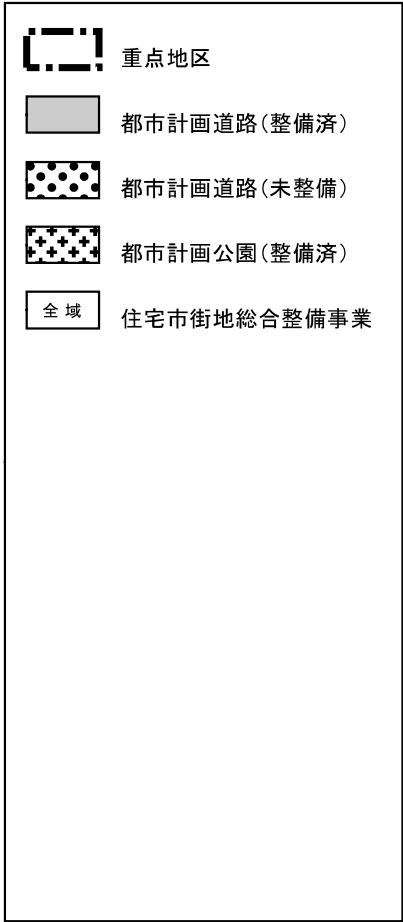
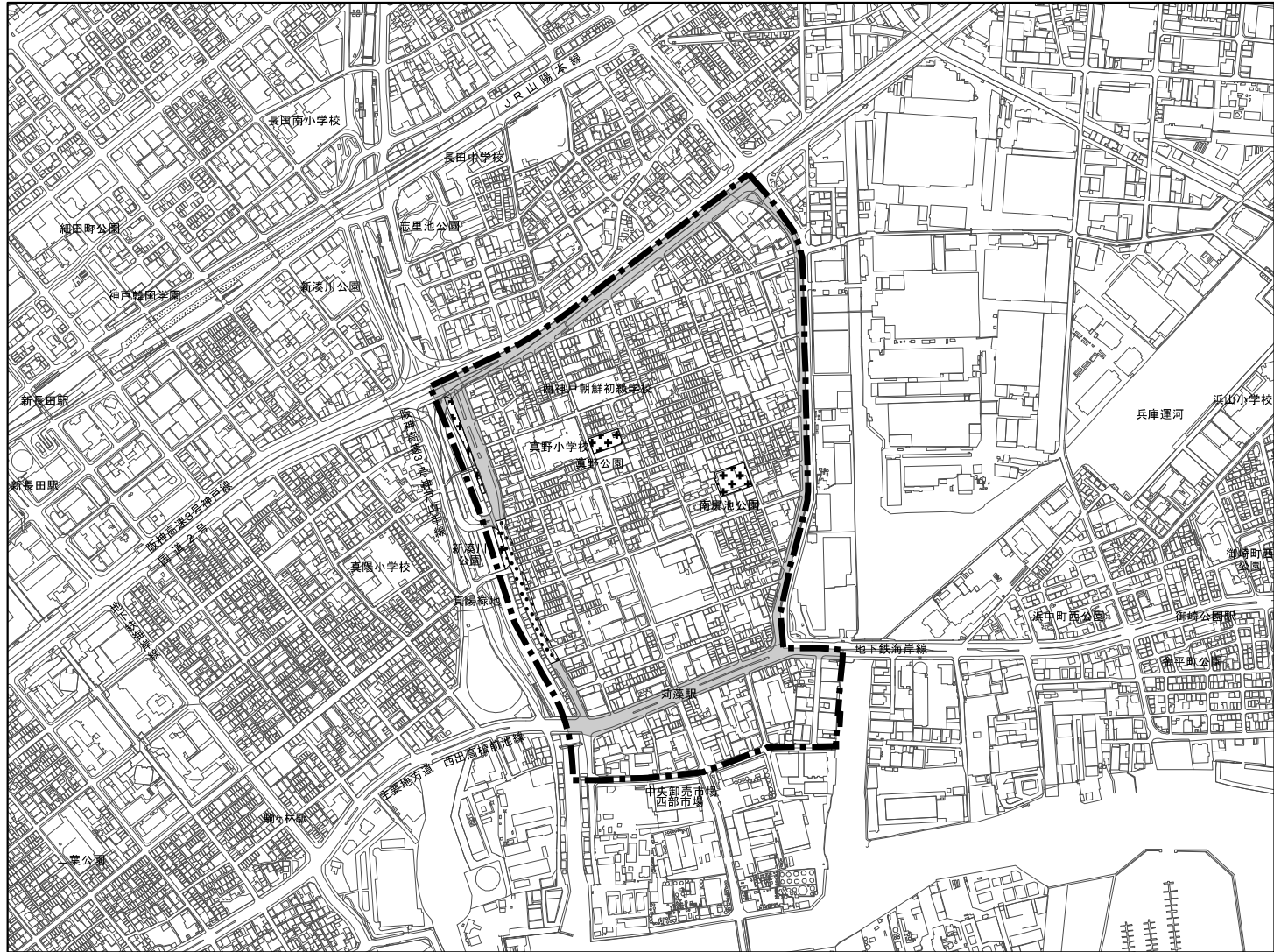


	重点地区
	都市計画道路(整備済)
	都市計画道路(未整備)
	都市計画公園(整備済)
	都市計画公園(未整備)
	都市計画緑地(整備済)
	防災街区整備事業
	住宅市街地総合整備事業

 N	縮尺 1:15000
--	---------------

重点地区名	4 真野地区
-------	--------








都市名	神戸市	重点供給地域名	真野地区
-----	-----	---------	------



重点地区名	5 長田南部地区
-------	----------

都市名	神戸市	重点供給地域名	長田南部地区
-----	-----	---------	--------

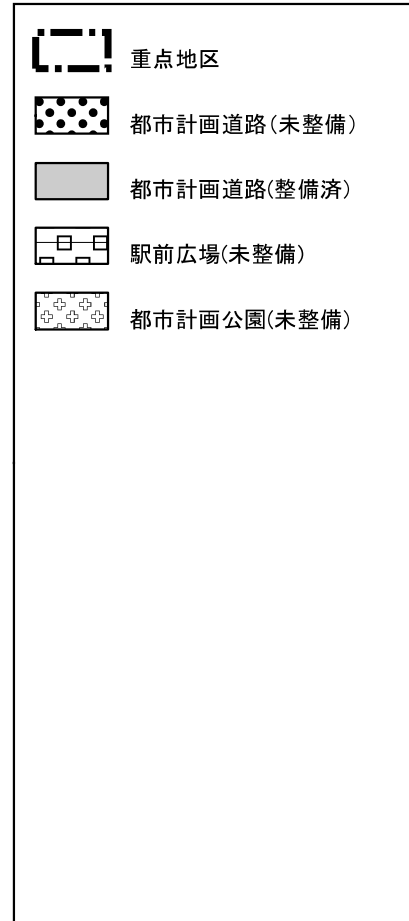


	重点地区
	都市計画道路(未整備)
	都市計画道路(整備済)
	都市計画公園(整備済)
	都市計画公園(未整備)
	緑地(整備済)
	住宅市街地総合整備事業

 N	縮 尺 1:10000
--	----------------


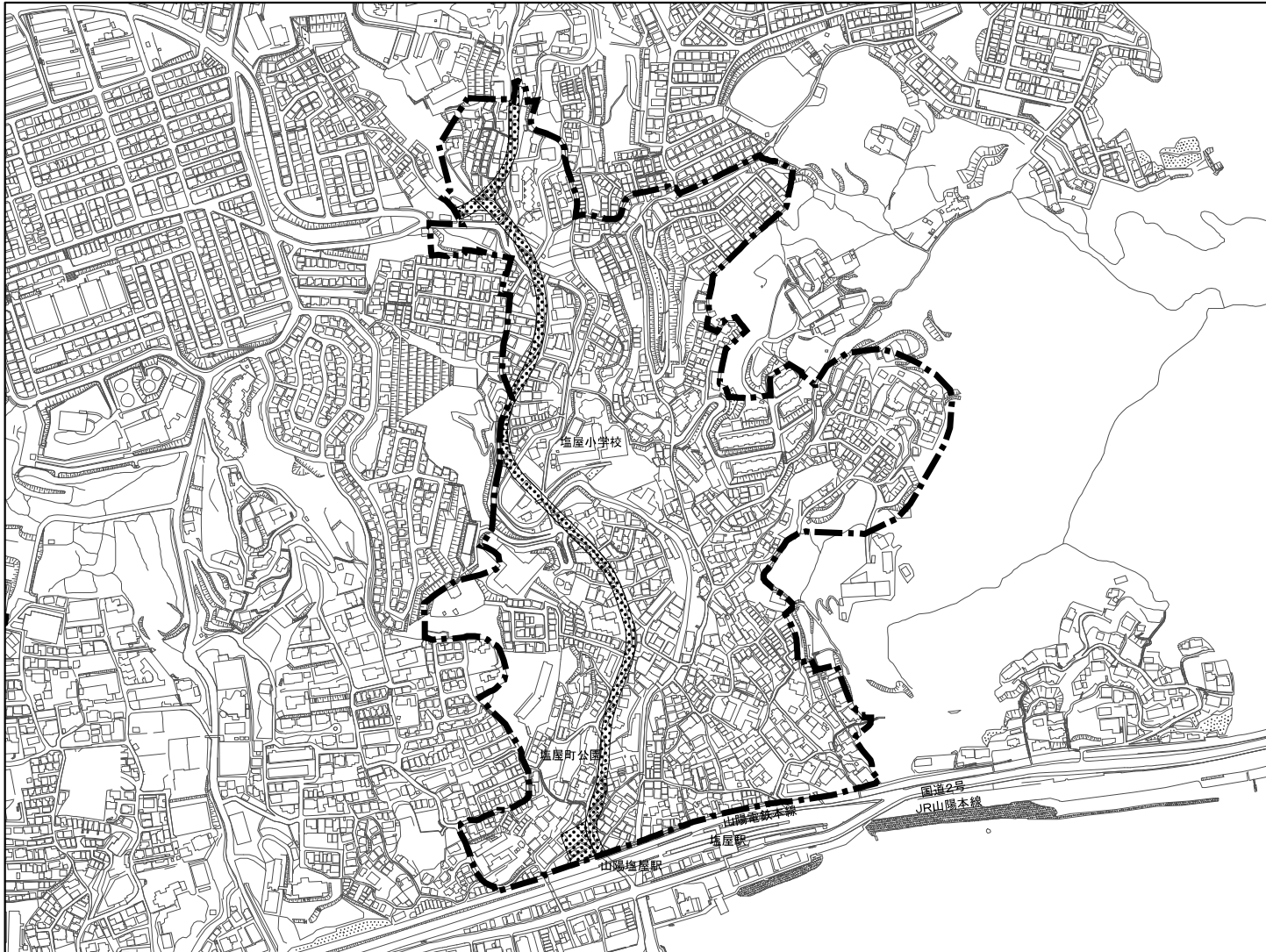
重点地区名	6 須磨駅前地区
-------	----------

都市名	神戸市	重点供給地域名	須磨駅前地区
-----	-----	---------	--------

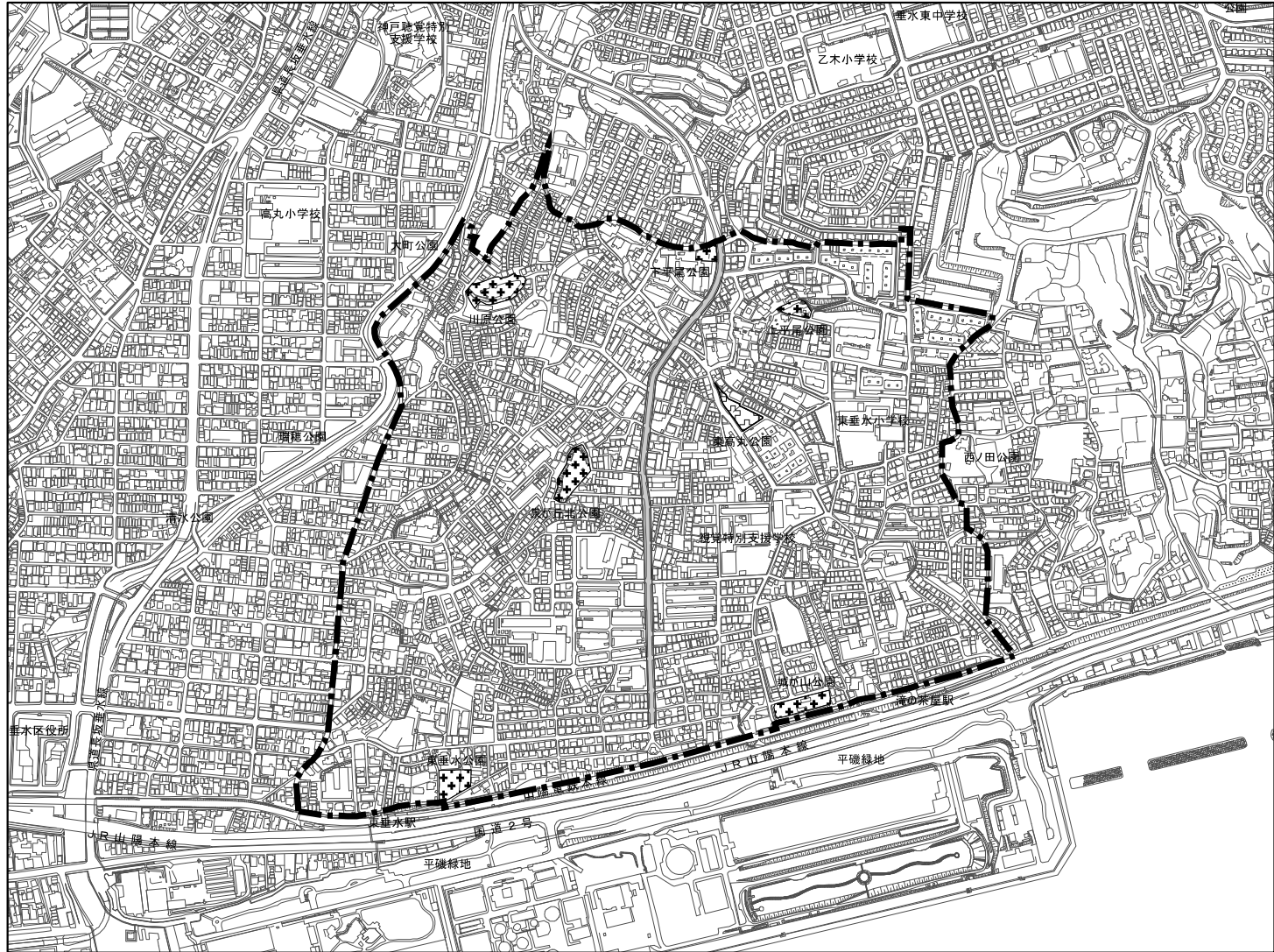







重点地区名	7 塩屋地区
-------	--------

都市名	神戸市	重点供給地域名	塩屋地区
-----	-----	---------	------



重点地区名	8 東垂水地区	都市名	神戸市	重点供給地域名	東垂水地区
-------	---------	-----	-----	---------	-------


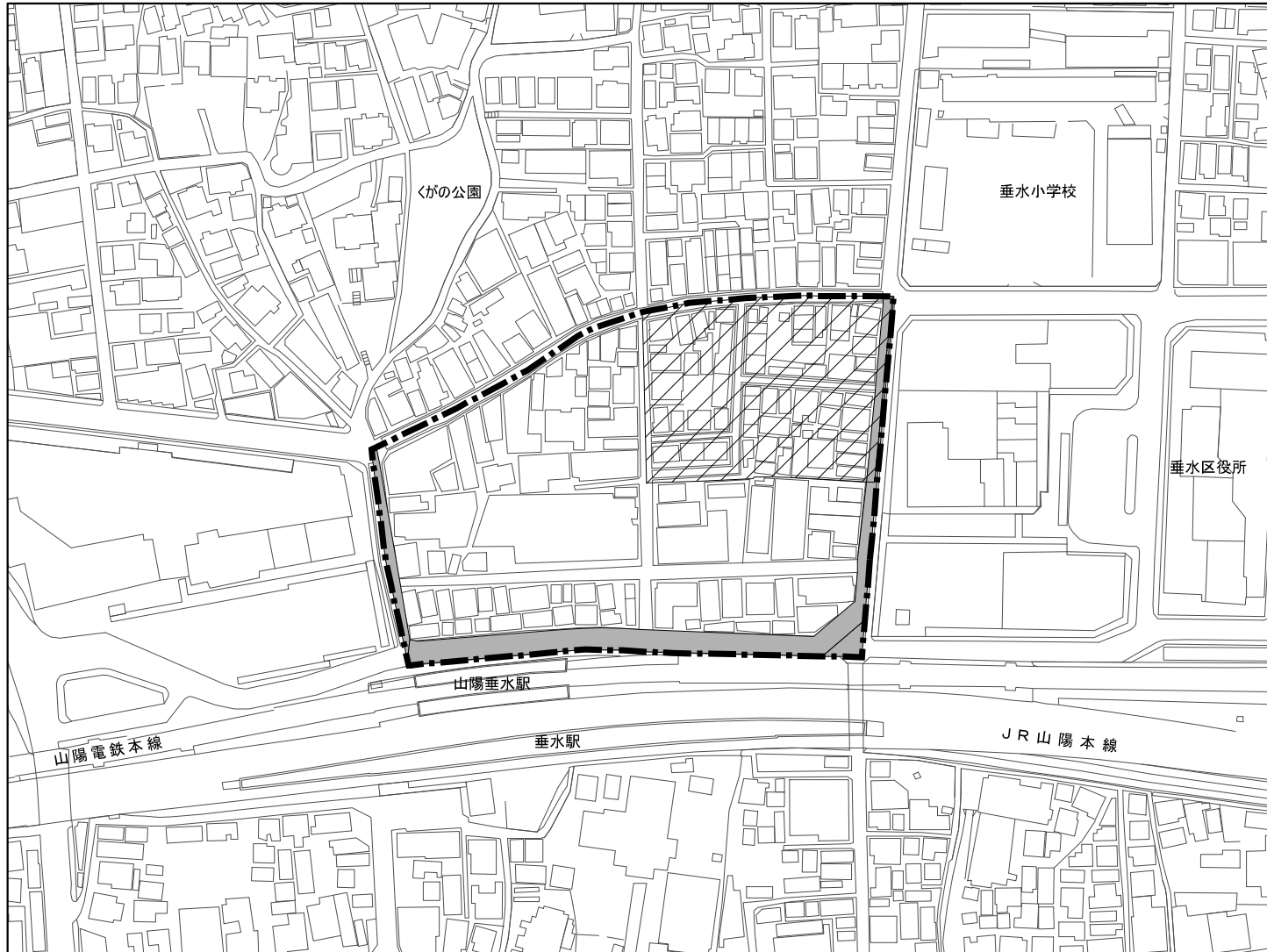


	重点地区
	都市計画道路(整備済)
	都市計画公園(整備済)
	都市計画公園(未整備)
	住宅市街地総合整備事業

 N	縮 尺 1:10,000
--	-----------------

重点地区名	9 垂水駅前地区
-------	----------

都市名	神戸市	重点供給地域名	垂水駅前地区
-----	-----	---------	--------



重点地区名	10 鈴蘭台駅周辺地区	都市名	神戸市	重点供給地域名	—
-------	-------------	-----	-----	---------	---

