
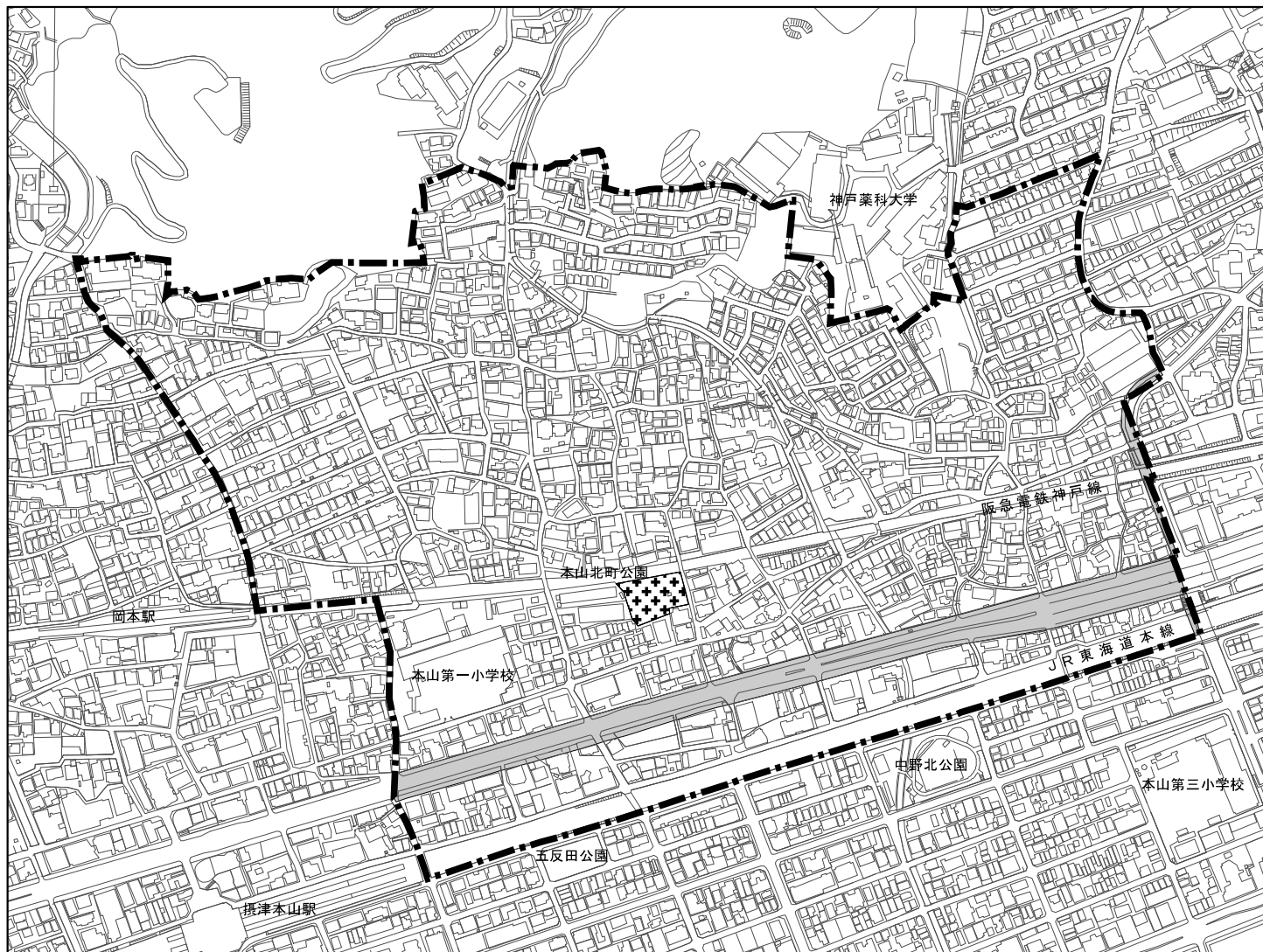


市街地名	A 東灘山麓市街地
------	-----------

地区名	A-1 本山北町地区
-----	------------


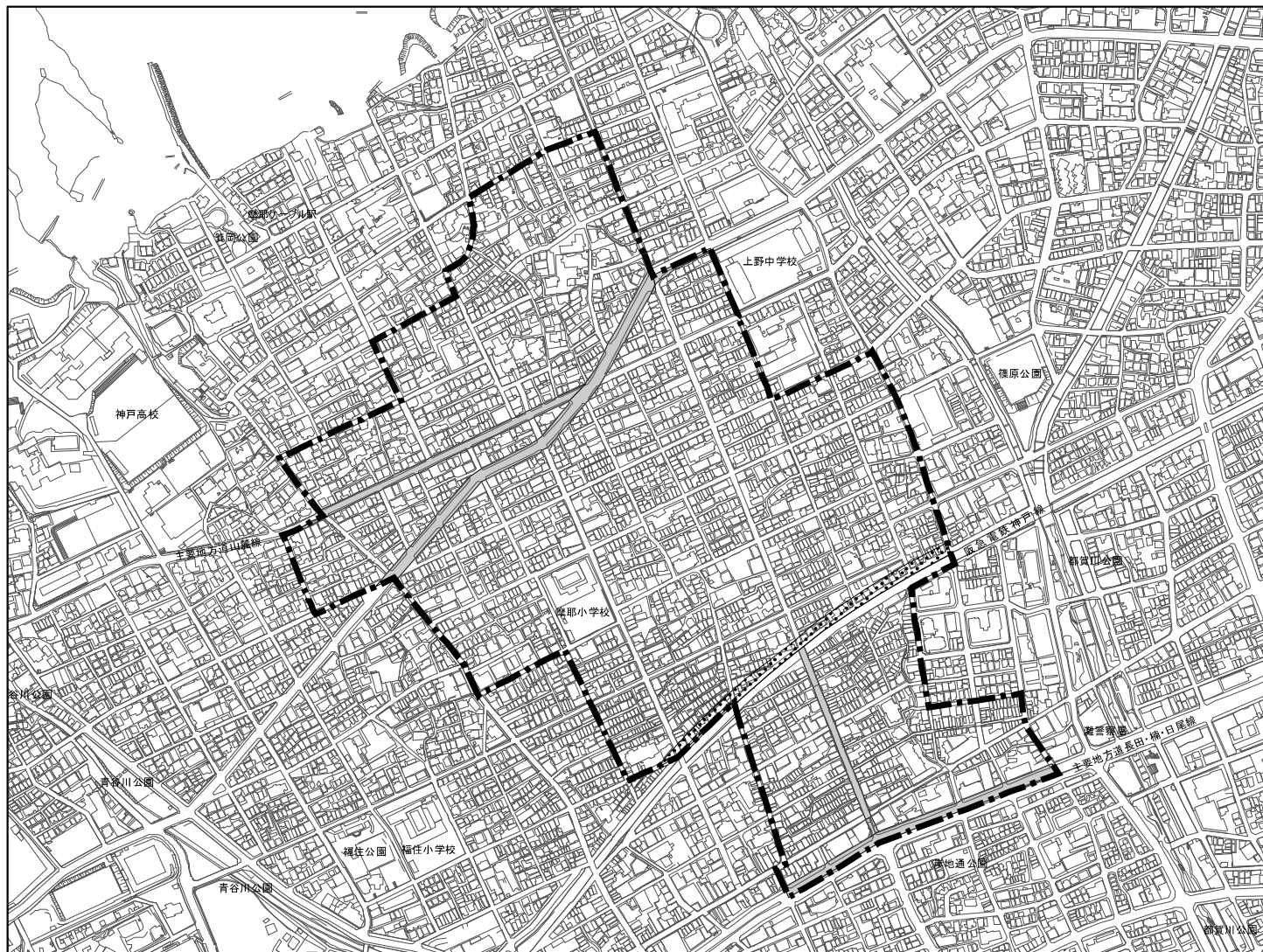
土地利用 計画の概要	○住宅
---------------	-----



市街地名	C 東部山麓市街地
------	-----------

地区名	C-1 灘北西部
-----	----------

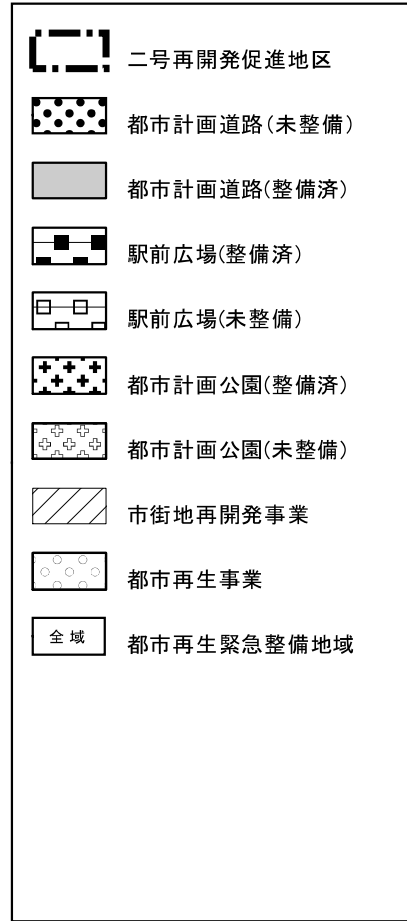
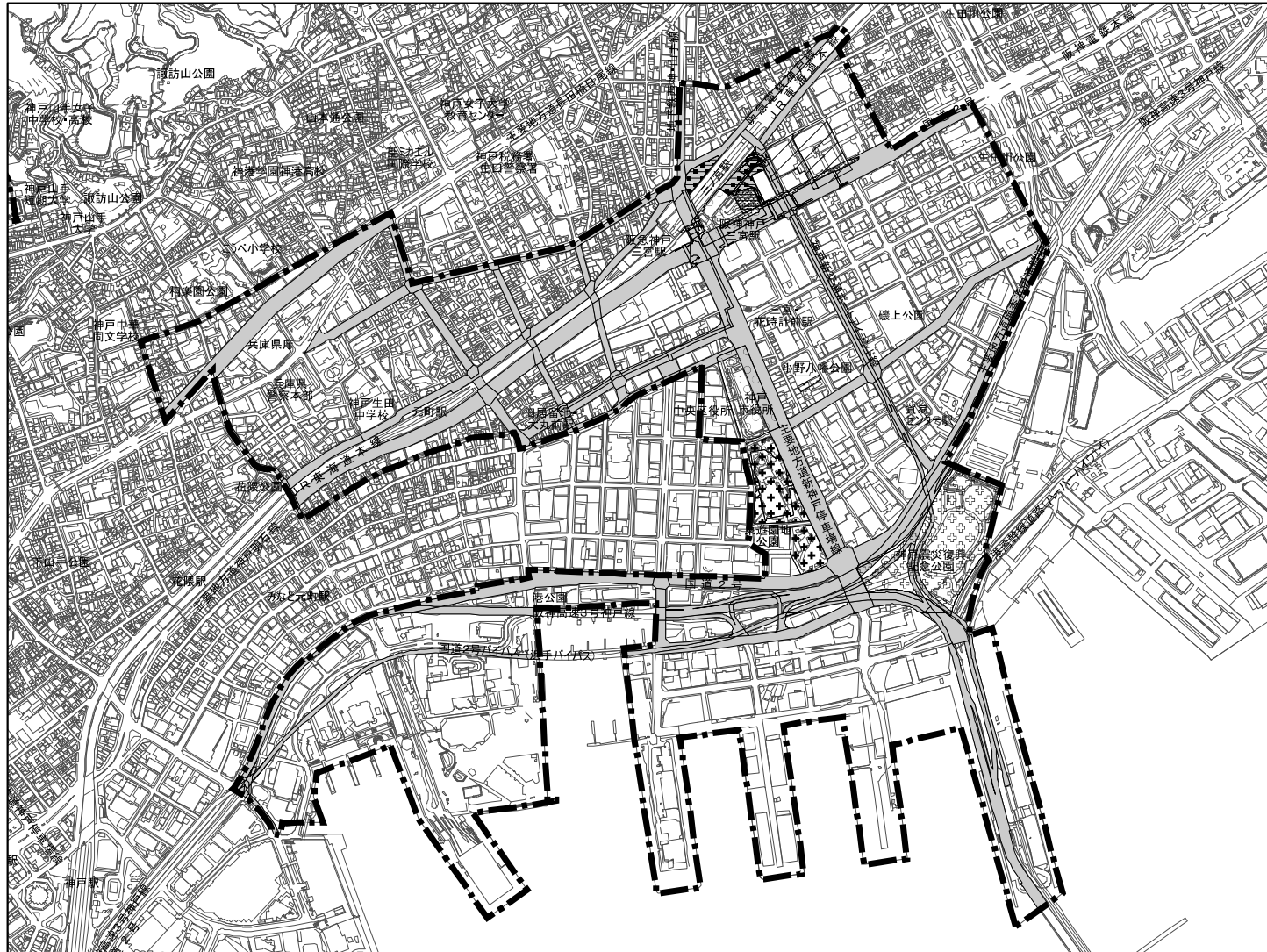
土地利用	○住宅・商業
計画の概要	○適切な土地の高度利用



市街地名	E 都心市街地
------	---------

地区名	E-1 三宮周辺地区
-----	------------

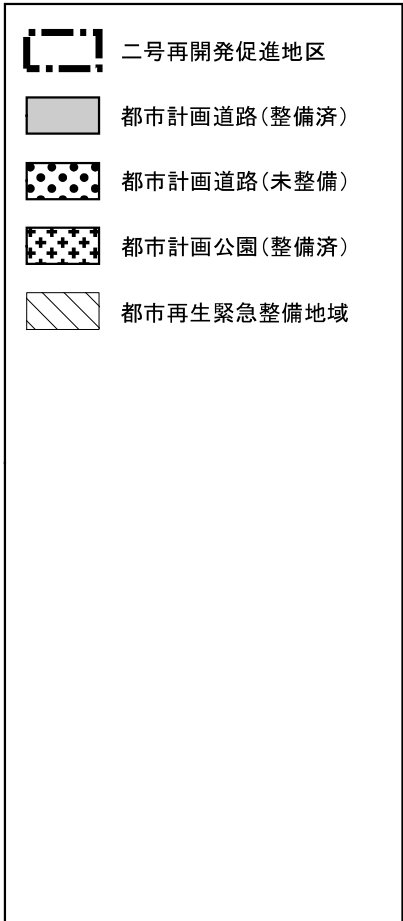
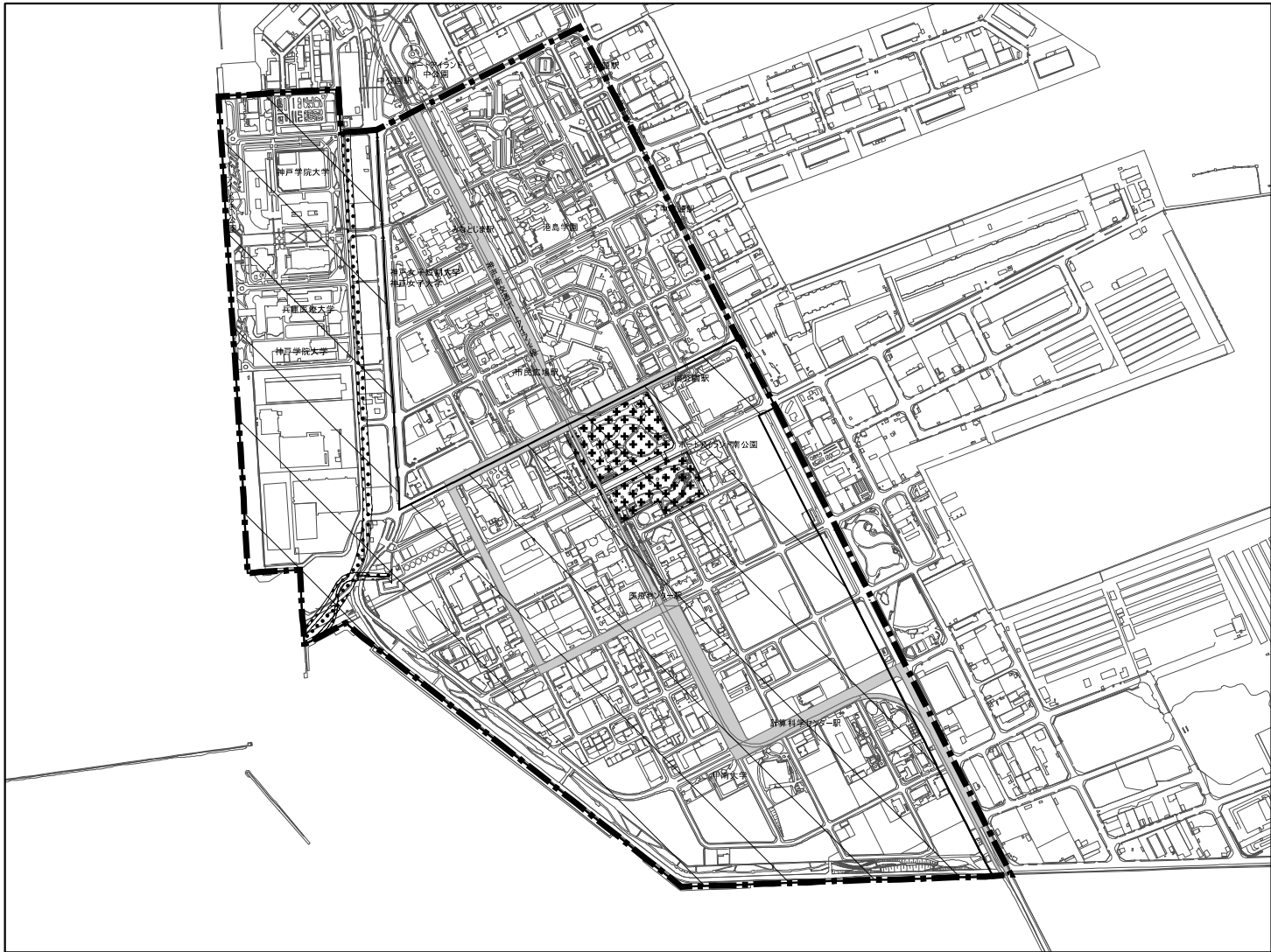
土地利用	○商業・業務・文化・交流
計画の概要	○適切な土地の高度利用



N ▲	縮 尺 1:15,000
--------	-----------------

市街地名	F 海上都市(ポートアイランド)
地区名	F-1 ポートアイランド地区


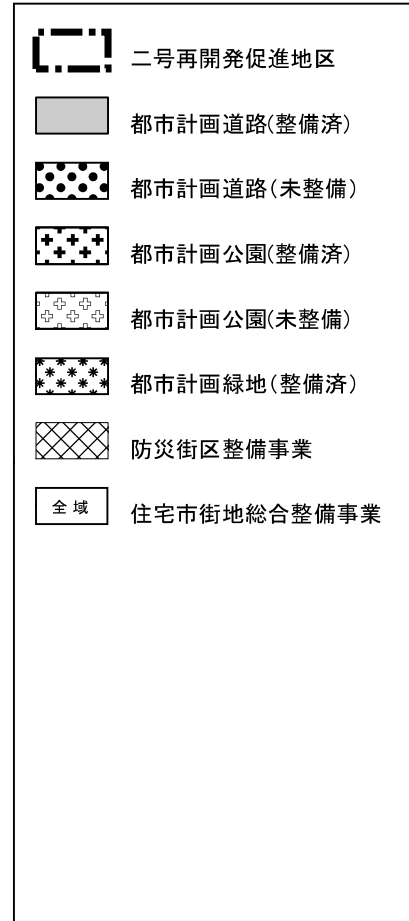
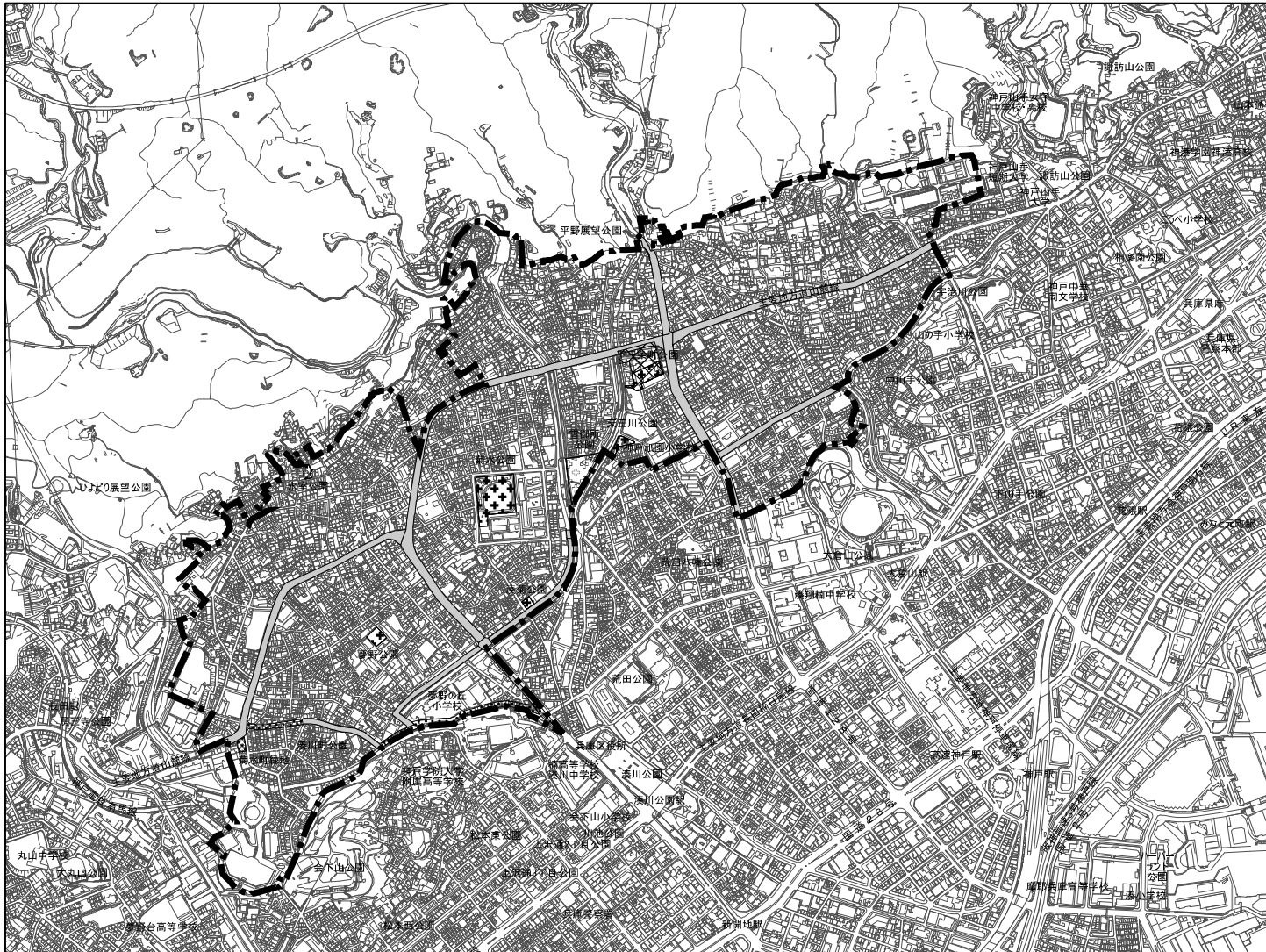
土地利用	○商業・業務・研究・教育・工業
計画の概要	○適正な土地の高度利用



市街地名	G 中部・西部山麓市街地
------	--------------

地区名	G-1 兵庫北部地区
-----	------------

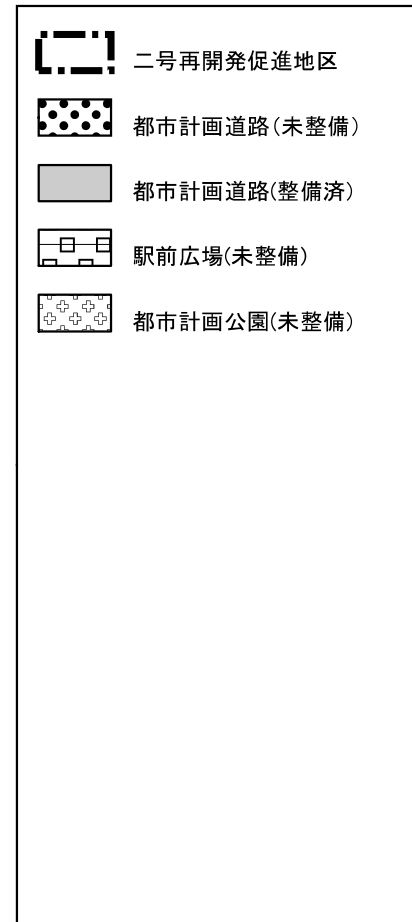
土地利用 計画の概要	○住宅・商業・業務
---------------	-----------



市街地名	I 須磨市街地
------	---------

地区名	I-1 須磨駅前地区
-----	------------

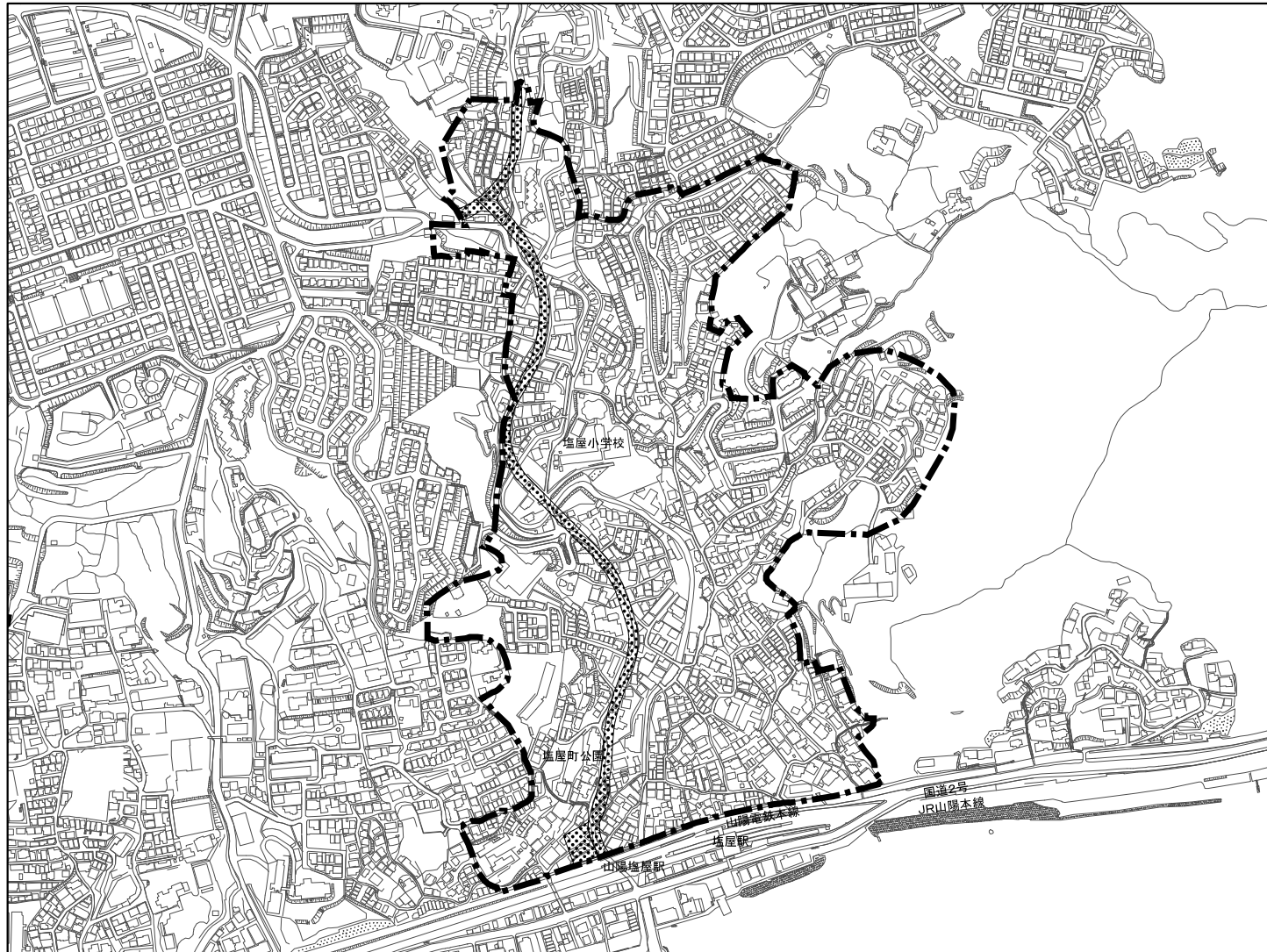
土地利用 計画の概要	○住宅・商業
---------------	--------






市街地名	J 垂水市街地
------	---------

地区名	J-1 塩屋地区
-----	----------

土地利用 計画の概要	○住宅・商業
---------------	--------



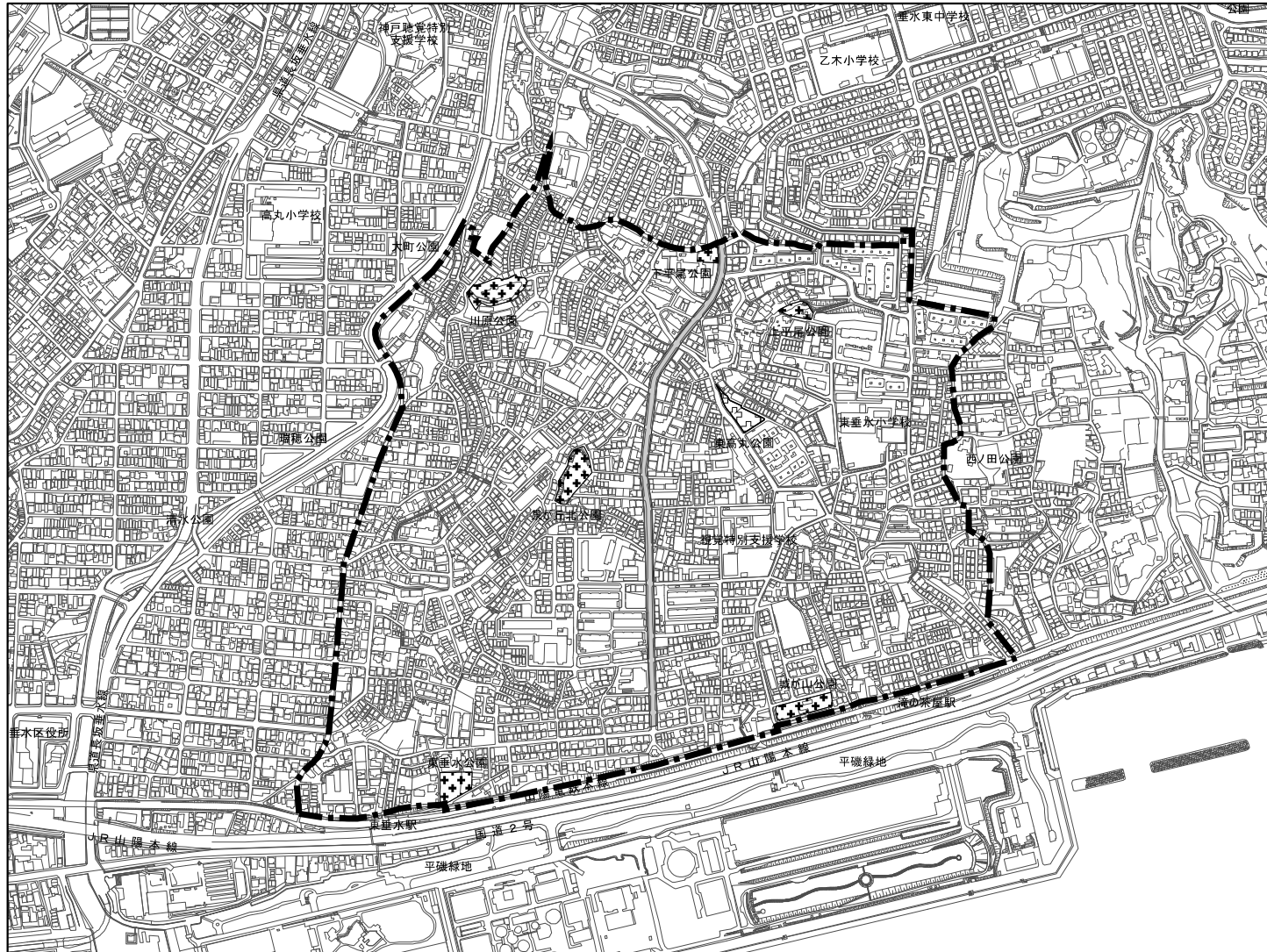
 二号再開発促進地区
 都市計画道路(未整備)
 全域 住宅市街地総合整備事業

 N
 縮 尺
 1:8,000

市街地名	J 垂水市街地
------	---------

地区名	J-2 東垂水地区
-----	-----------

土地利用 計画の概要	○住宅・商業
---------------	--------



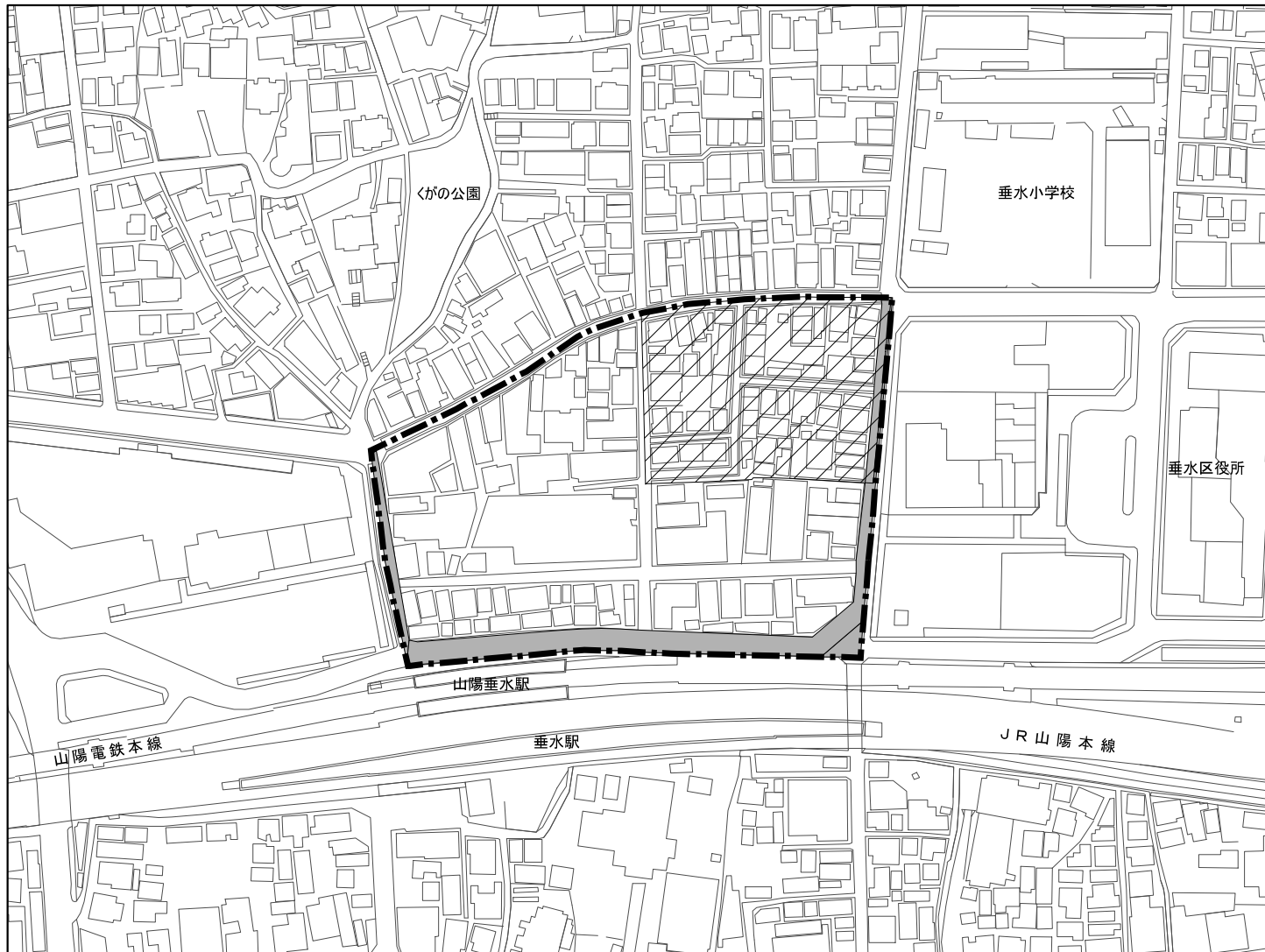
	二号再開発促進地区
	都市計画道路(整備済)
	都市計画公園(整備済)
	都市計画公園(未整備)
	全域 住宅市街地総合整備事業

 N	縮 尺 1:10,000
-------	-----------------

市街地名	J 垂水市街地
------	---------

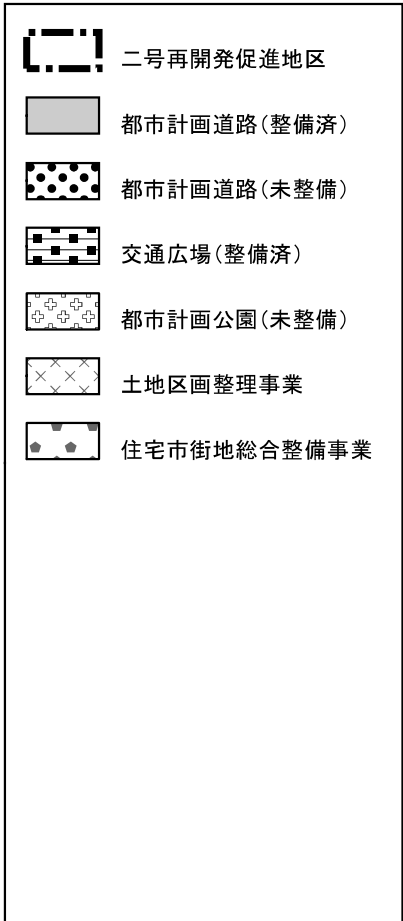
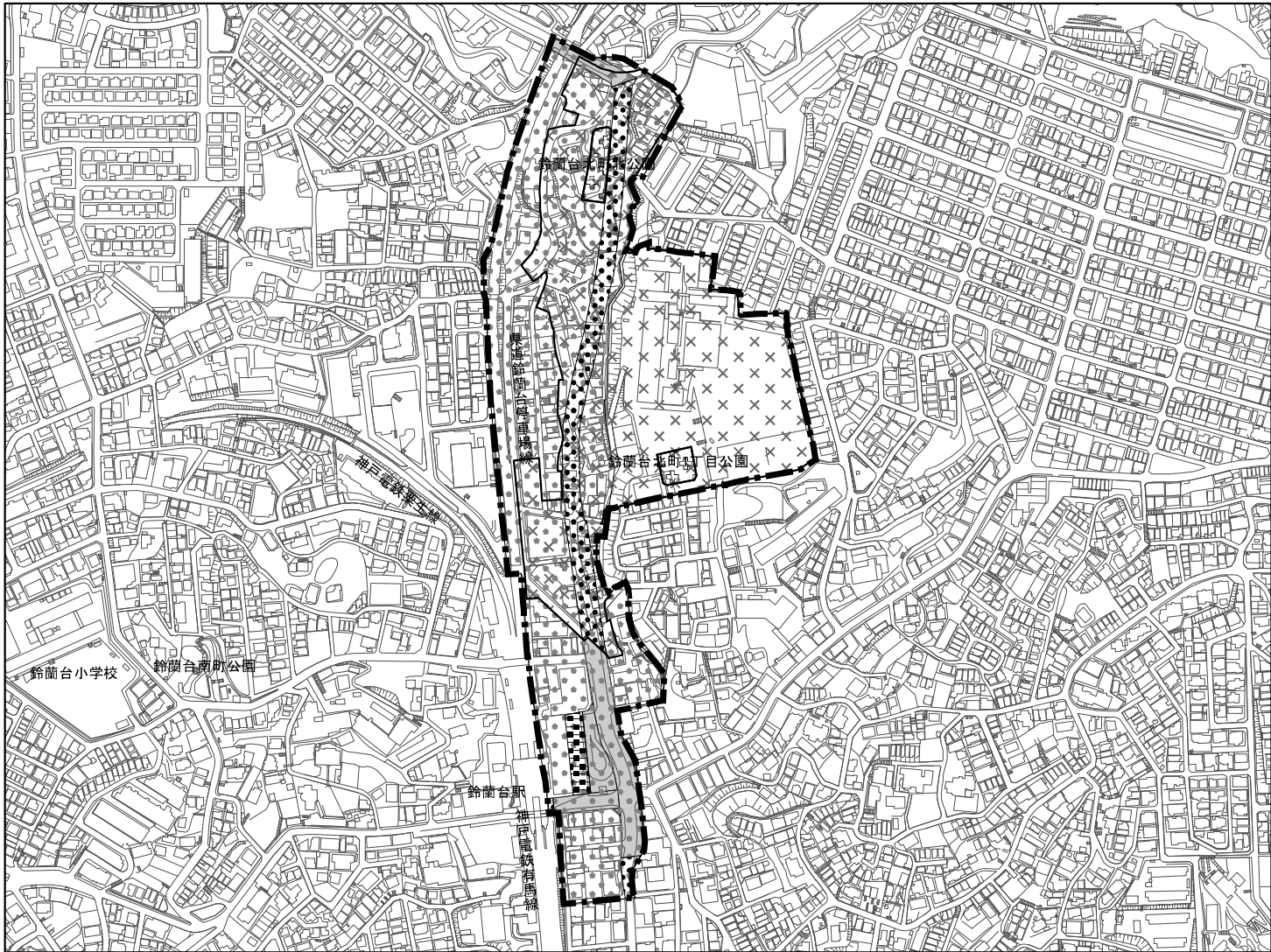
地区名	J-3 垂水駅前地区
-----	------------

土地利用 計画の概要	○商業・業務・住宅
	○適切な土地の高度利用



市街地名	K 鈴蘭台市街地
地区名	K-1 鈴蘭台駅周辺地区

土地利用	○住宅・商業・業務・文化
計画の概要	○土地の高度利用



市街地名	K 鈴蘭台市街地
------	----------

地区名	K-2 西鈴蘭台駅周辺地区
-----	---------------

土地利用 計画の概要	○住宅・商業
---------------	--------

