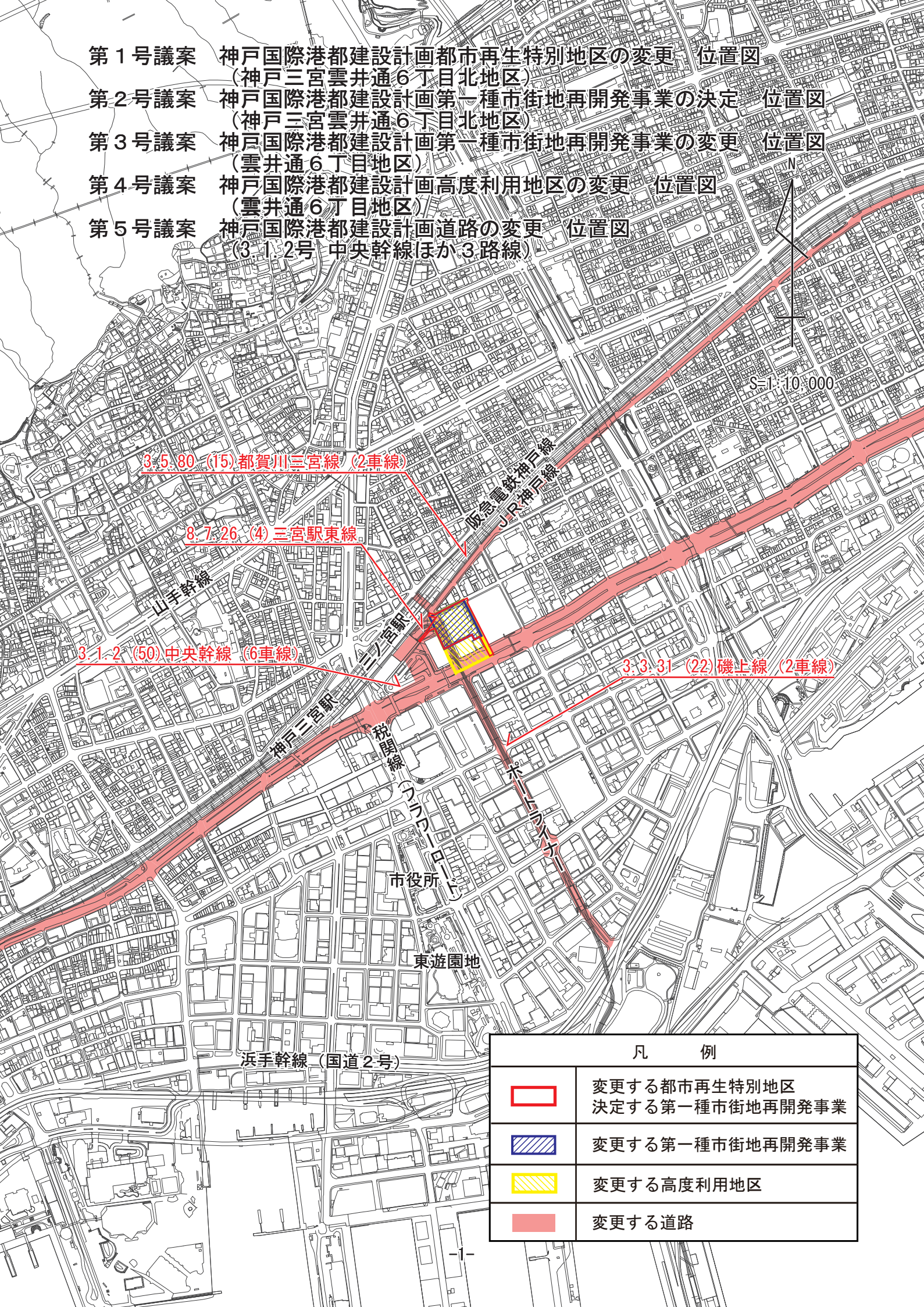






- 第1号議案 神戸国際港都建設計画都市再生特別地区の変更 位置図  
 (神戸三宮雲井通6丁目北地区)
- 第2号議案 神戸国際港都建設計画第一種市街地再開発事業の決定 位置図  
 (神戸三宮雲井通6丁目北地区)
- 第3号議案 神戸国際港都建設計画第一種市街地再開発事業の変更 位置図  
 (雲井通6丁目地区)
- 第4号議案 神戸国際港都建設計画高度利用地区の変更 位置図  
 (雲井通6丁目地区)
- 第5号議案 神戸国際港都建設計画道路の変更 位置図  
 (3.1.2号 中央幹線ほか3路線)



凡 例	
	変更する都市再生特別地区 決定する第一種市街地再開発事業
	変更する第一種市街地再開発事業
	変更する高度利用地区
	変更する道路