・表示内容は指定申請時のものであり、現況と相違している場合があります。
・実際の幅員、延長が指定と異なる場合、復元等が必要となりますので、窓口でご相談ください。
・指定区域の一部が廃止済の場合がありますので、ご注意ください。

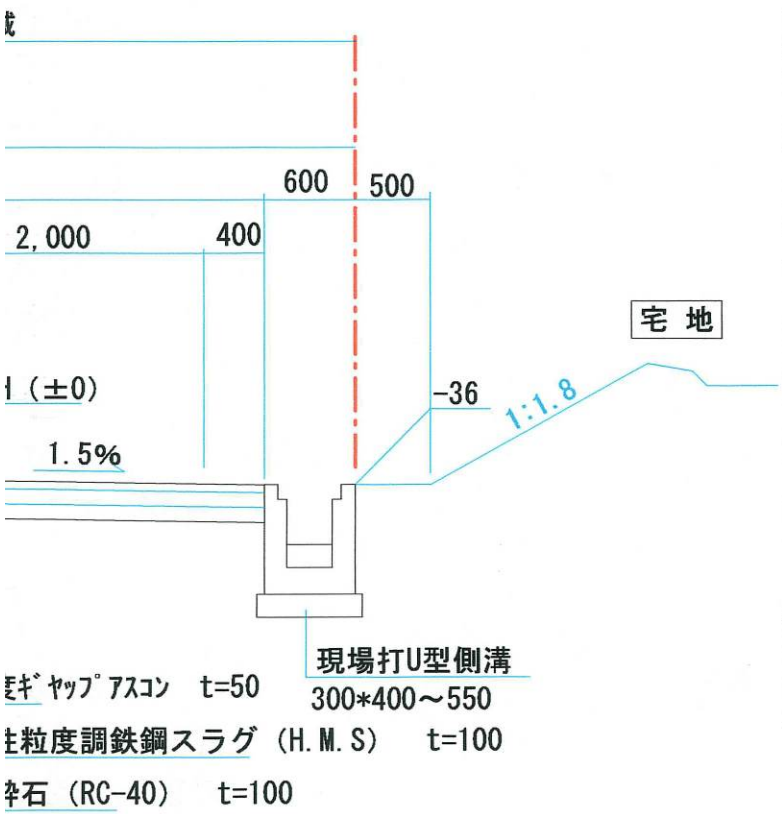

付近見取図(S=1/5,000)

字限図(S=1/1,000)

神戸地方法務局北出張所にて転写
平成18年7月19日
道場八多土地区画整理事務所

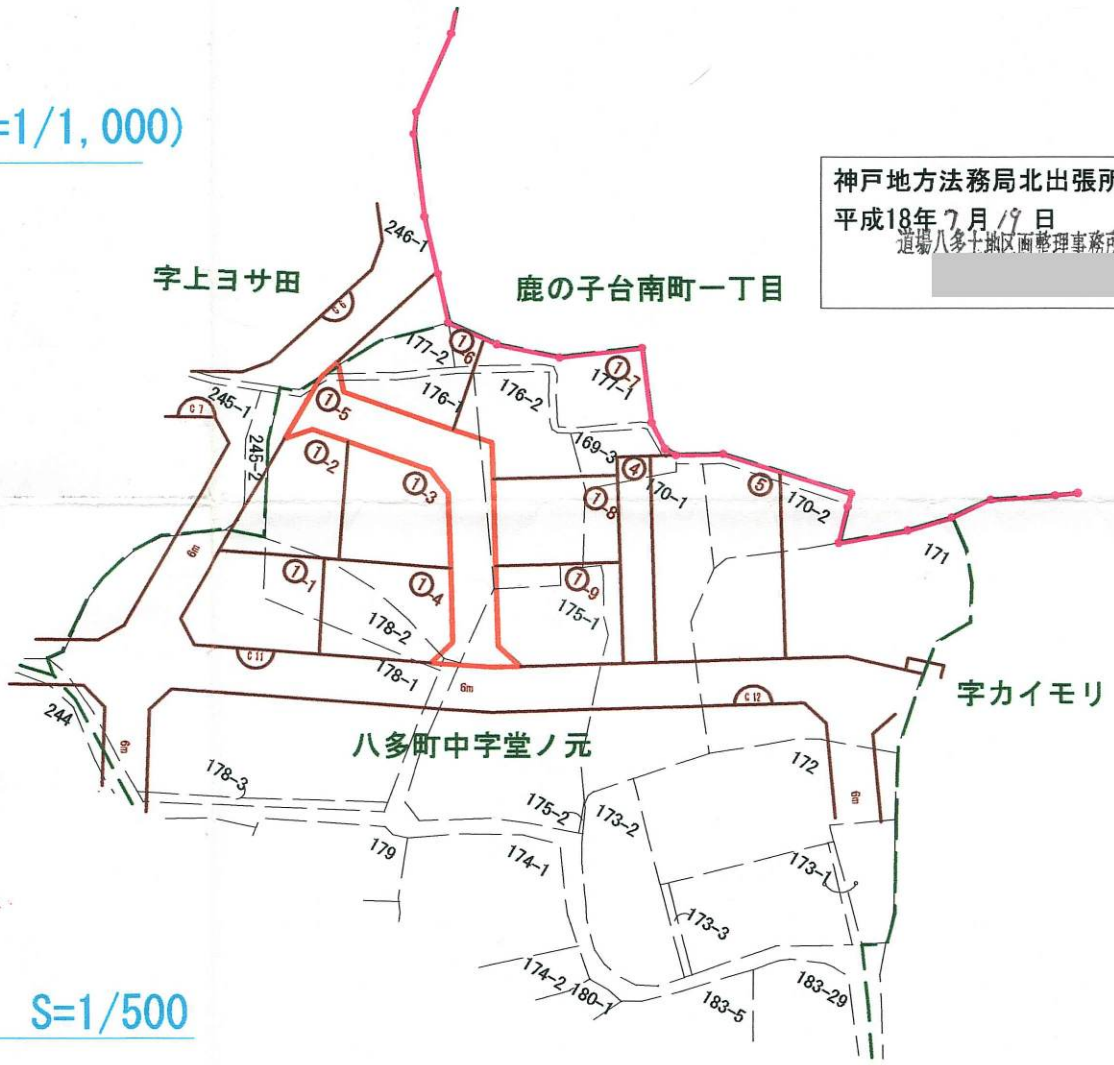

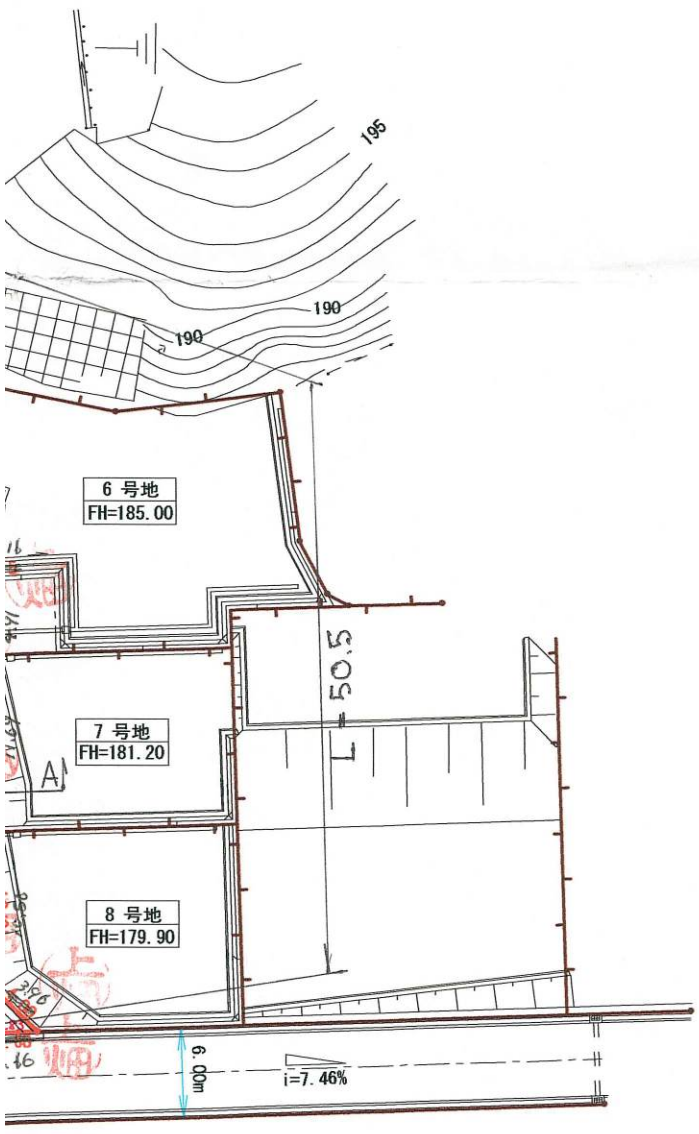

築基準法
42条1項2号

求積図 S=1/500

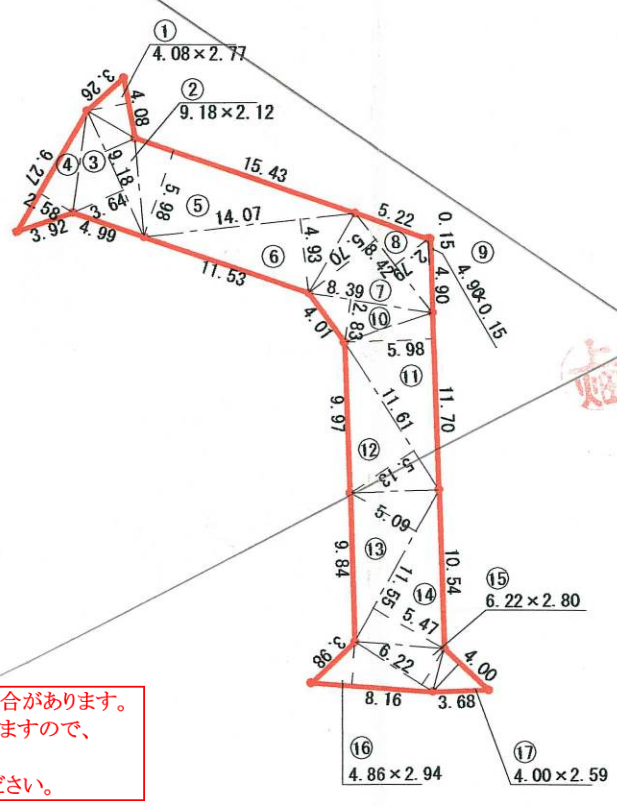

地番	C-11-1-5		地目
所有者			
NO	底辺	高さ	倍面積
1	4.08	2.77	11.345512
2	9.18	2.12	19.491263
3	9.18	3.64	33.446383
4	9.27	2.58	23.946993
5	15.43	5.98	92.415332
6	14.07	4.93	69.393963
7	8.42	5.70	48.028200
8	8.42	2.79	23.559096
9	4.90	0.15	0.759500
10	8.39	2.83	23.791430
11	11.70	5.98	70.048440
12	11.61	5.13	59.570910
13	11.55	5.09	58.835700
14	11.55	5.47	63.190050
15	6.22	2.80	17.457704
16	8.16	2.94	24.059308
17	4.00	2.59	10.390151
合計			649.729935
1/2			324.8649675
地積			324.86 ㎡

・表示内容は指定申請時のものであり、現況と相違している場合があります。
・実際の幅員、延長が指定と異なる場合、復元等が必要となりますので、窓口でご相談ください。
・指定区域の一部が廃止済の場合がありますので、ご注意ください。