・表示内容は指定申請時のものであり、現況と相違している場合があります。
・実際の幅員、延長が指定と異なる場合、復元等が必要となりますので、
窓口でご相談ください。
・指定区域の一部が廃止済の場合がありますので、ご注意ください。

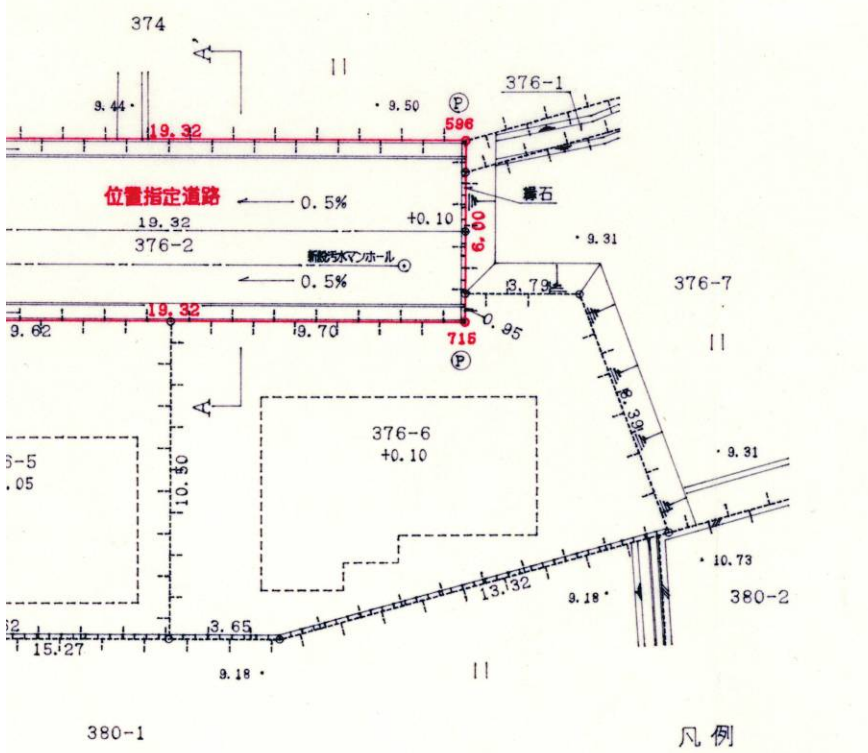

凡例

Ⓟ 金属プレート

断面図 縮尺1／100



A－A'

字限図

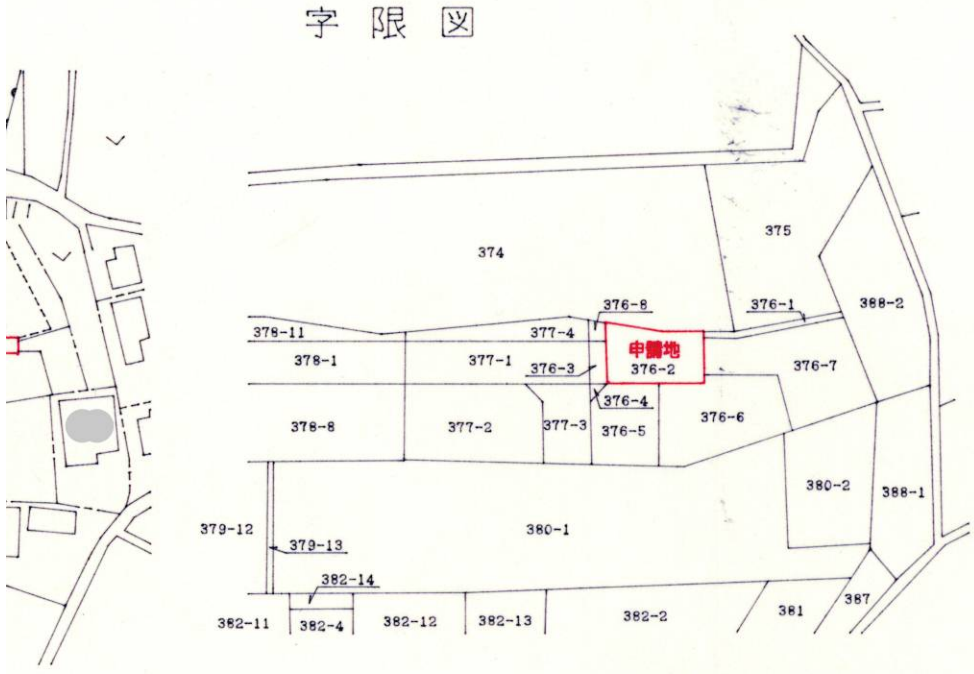

平成19年12月 3日
神戸地方法務局明石支局にて転写

求積図 縮尺1／500

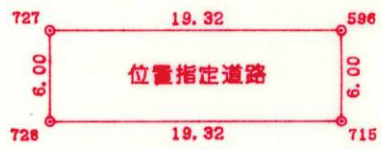

座標求積表

地番	位置指定道路			
点名	X	Y	$X_{n+1}-X_{n-1}$	$Y_n(X_{n+1}-X_{n-1})$
596	-146664.900	60261.510	13.545	816242.152950
727	-146656.804	60243.958	2.647	159465.756826
728	-146662.253	60241.445	-13.545	-815970.372525
715	-146670.349	60258.996	-2.647	-159505.562412
			倍面積	231.974839
			面積	115.9874195
			地積	115.98 ㎡

・表示内容は指定申請時のものであり、現況と相違している場合があります。
・実際の幅員、延長が指定と異なる場合、復元等が必要となりますので、
窓口でご相談ください。
・指定区域の一部が廃止済の場合がありますので、ご注意ください。