

神戸市給配水閲覧図

別添資料 9 - 1 水道埋設状況図

図面番号：(257, 244) - (259, 246)

凡例

管口径の見方	
	口径 75 mm以下
	口径 100 mm
	口径 150 mm
	口径 200 mm
	口径 300 mm以上

水道管の種類	
	導・送・揚水管
	配水管
	補助配水管(整理統合管)
	告示負担金対象配水管 工業用水管
	給水管(私所有)
	電送管

給水管の見方	
	止水栓
	メータ装置(口径20mm)
	取出口径(口径25mm)
* 2 3 4 5 6	水栓番号
	受水槽・高置タンク直結 直圧親メータ有・増圧ポンプ

その他記号	
	消火栓
	空気弁
	仕切弁
	仕切弁
	水道局用地

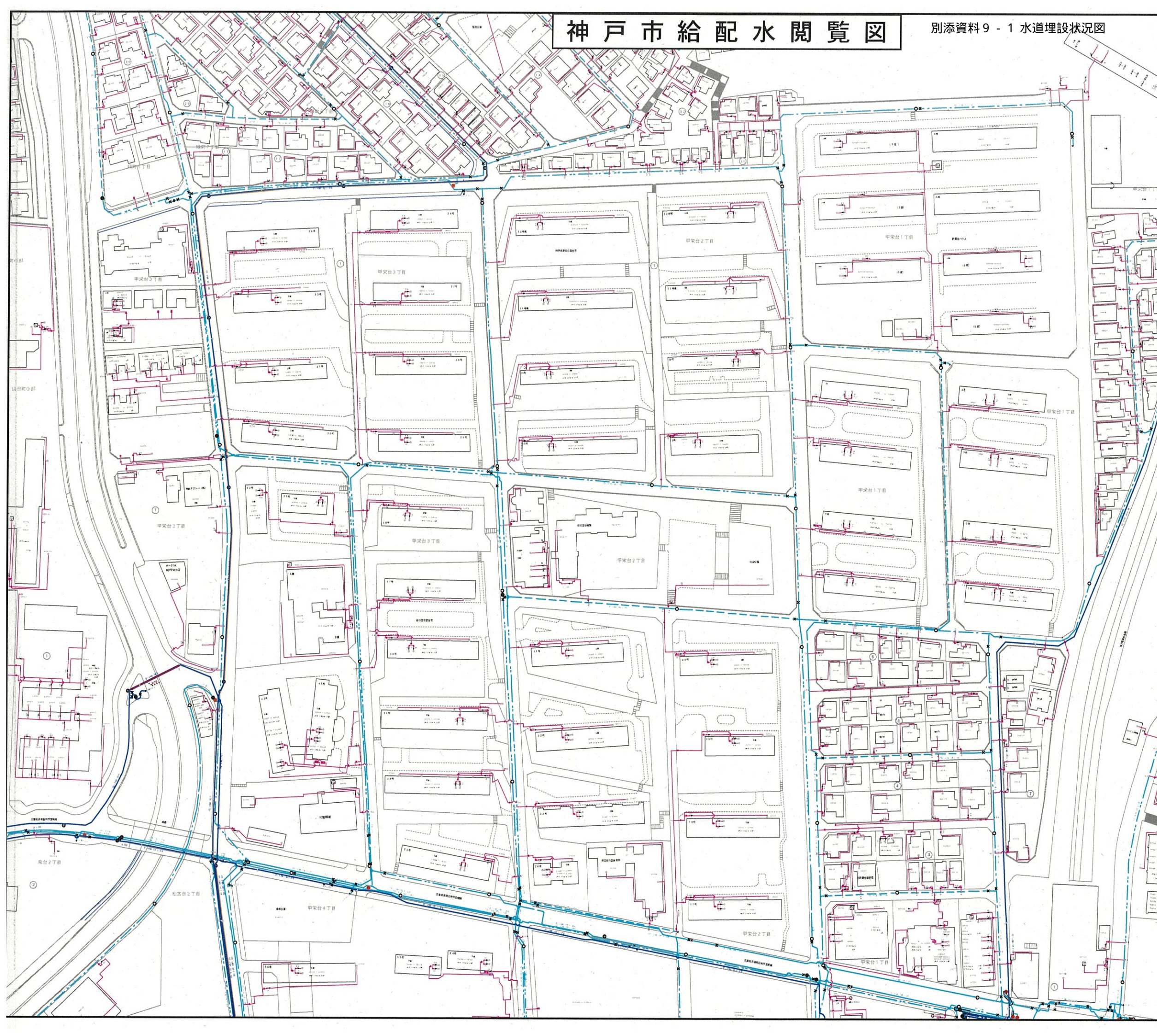
〈ご注意ください〉

- この図は参考図で、上水道管の位置・配管を概ね示したもので、地形図に対する境界を証明するものではありません。
- 給水の可否については、当該センターへお問い合わせください。
- この図は、地形変更等により現地と異なる場合があります。水道施設の更新には、時間的ズレがあります。
- 記載内容に、ご不明な点がありましたら係員までお尋ねください。

神戸市水道局

印刷日：2017年09月07日

1:1800 0 9 18 45 90 (m)



神戸市給配水閲覧図

図面番号：(257, 245) - (258, 246)

凡例

管口径の見方	
	口径 75mm以下
	口径 100mm
	口径 150mm
	口径 200mm
	口径 300mm以上

水道管の種類	
	導・送・揚水管
	配水管
	補助配水管(整理統合管)
	告示負担金対象配水管 工業用水管
	給水管(私所有)
	電送管

給水管の見方	
	止水栓
	メータ装置(口径20mm)
	取出口径(口径25mm)

* 2 3 4 5 6	水栓番号
	受水槽・高置タンク直結
	直圧親メータ有・増圧ポンプ

その他記号	
	消火栓
	空気弁
	仕切弁
	水道局用地

〈ご注意ください〉

- この図は参考図で、上水道管の位置・配管を概ね示したもので、地形図に対する境界を証明するものではありません。
- 給水の可否については、当該センターへお問い合わせください。
- この図は、地形変更等により現地と異なる場合があります。水道施設の更新には、時間的ズレがあります。
- 記載内容に、ご不明な点がありましたら係員までお尋ねください。

神戸市水道局

印刷日：2017年09月07日

1:1000 0 5 10 25 50 (m)



神戸市給配水閲覧図

図面番号：(257, 244) - (259, 245)

凡例

管口径の見方	
	口径 75mm以下
	口径 100mm
	口径 150mm
	口径 200mm
	口径 300
	口径 300mm以上

水道管の種類	
	導・送・揚水管
	配水管
	補助配水管(整理統合管)
	告示負担金対象配水管 工業用水管
	給水管(私所有)
	電送管

給水管の見方	
	止水栓
	メータ装置(口径20mm)
	取出口径(口径25mm)

* 2 3 4 5 6	水栓番号
	受水槽・高置タンク直結
	直圧親メータ有・増圧ポンプ

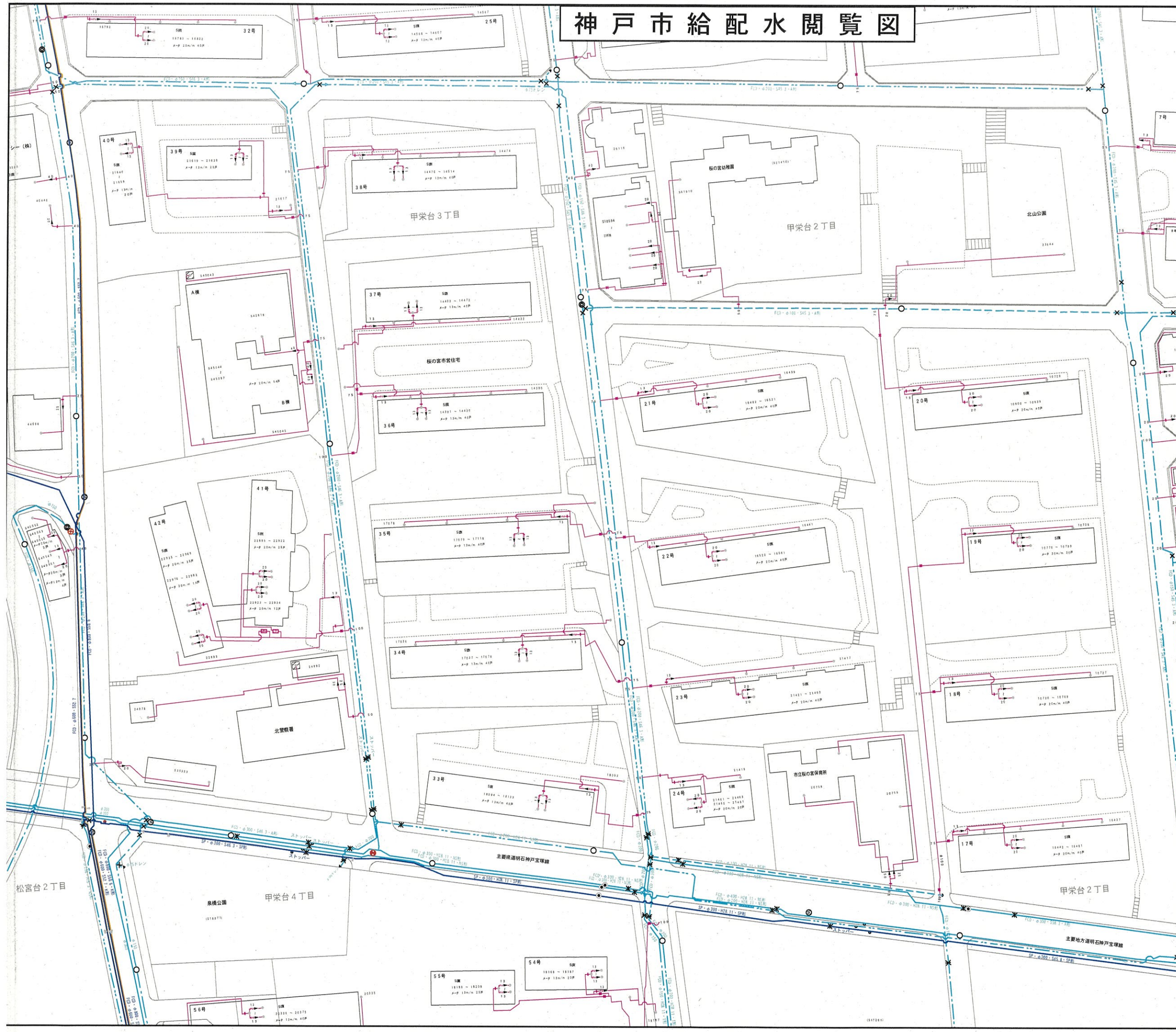

その他記号	
	消火栓
	空気弁
	仕切弁
	水道局用地

〈ご注意ください〉

- この図は参考図で、上水道管の位置・配管を概ね示したもので、地形図に対する境界を証明するものではありません。
- 給水の可否については、当該センターへお問い合わせください。
- この図は、地形変更等により現地と異なる場合があります。水道施設の更新には、時間的ズレがあります。
- 記載内容に、ご不明な点がありましたら係員までお尋ねください。

神戸市水道局

印刷日：2017年09月07日



神戸市給配水閲覧図

図面番号：(258, 245) - (259, 246)

凡例

管口径の見方	
	口径 75mm以下
	口径 100mm
	口径 150mm
	口径 200mm
	口径 300mm以上

水道管の種類	
	導・送・揚水管
	配水管
	補助配水管(整理統合管)
	告示負担金対象配水管 工業用水管
	給水管(私所有)
	電送管

給水管の見方	
	止水栓
	メータ装置(口径20mm)
	取出口径(口径25mm)

* 2 3 4 5 6	水栓番号
	受水槽・高置タンク直結
	直圧親メータ有・増圧ポンプ

その他記号	
	消火栓
	空気弁
	仕切弁
	水道局用地

〈ご注意ください〉

- この図は参考図で、上水道管の位置・配管を概ね示したもので、地形図に対する境界を証明するものではありません。
- 給水の可否については、当該センターへお問い合わせください。
- この図は、地形変更等により現地と異なる場合があります。水道施設の更新には、時間的ズレがあります。
- 記載内容に、ご不明な点がありましたら係員までお尋ねください。

神戸市水道局

印刷日：2017年09月07日

1:900 0 4 8 20 40 (m)

