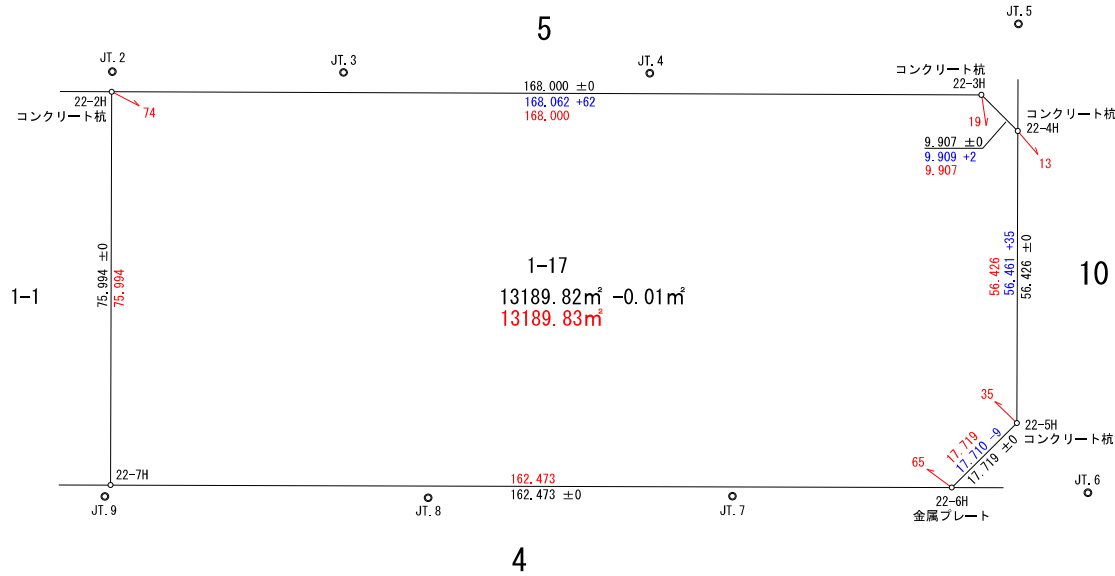
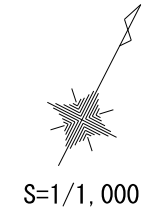


# 境界確認図

所在：神戸市中央区港島中町5丁目1-17



座標求積表

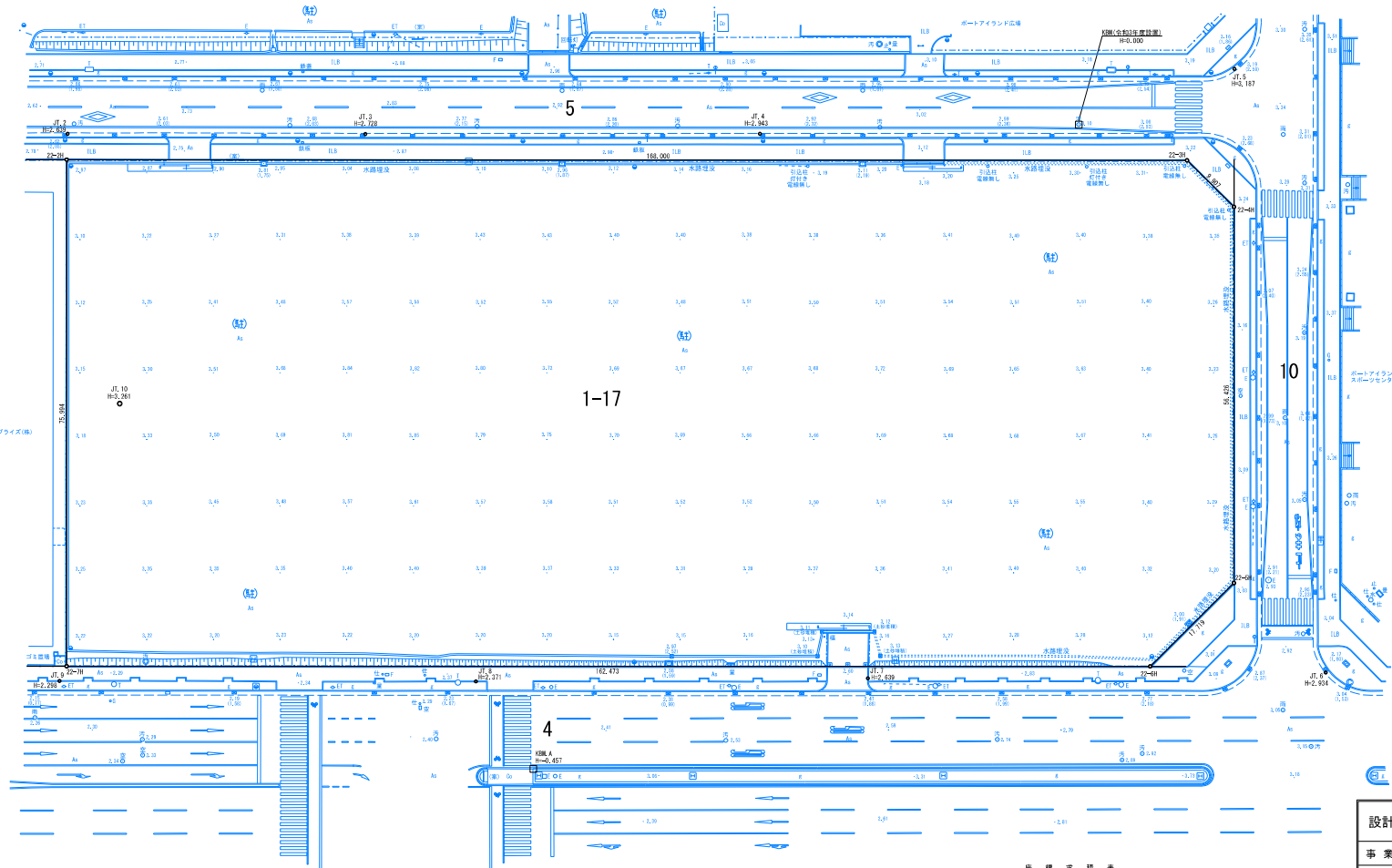
地番	1-17 (世界測地系)				
No.	標識	Xn	Yn	辺長	点間No
22-2H		-148057.012	80201.513	75.994	22-7H
22-7H		-148124.823	80235.816	162.473	22-6H
22-6H		-148051.494	80380.800	17.719	22-5H
22-5H		-148034.670	80386.359	56.427	22-4H
22-4H		-147984.313	80360.900	9.907	22-3H
22-3H		-147981.274	80351.471	167.999	22-2H
			倍面積	26379.515601	
			面積	13189.7578005	
			地積	13189.75	m <sup>2</sup>

凡例

	既存杭から変換座標への方向・離れ (mm)
168.000	地積測量図辺長 (平成3年7月1日)
168.000 ±0	変換座標値辺長 (地積測量図との較差mm)
168.062 +62	変換座標値辺長 (地積測量図との較差mm)
13189.83m <sup>2</sup>	地積測量図面積 (平成3年7月1日)
13189.82m <sup>2</sup> -0.01m <sup>2</sup>	変換座標値面積 (地積測量図との較差)

用地平面図

S=1:500 (A2サイズ)



1-1  
マリンエンタープライズ(株)

1-17

10

岸線表

地番	岸線	Xn	Yn	辺長	面積
1-17	岸線				
22-2H		-48257.3117	80301.5113	75.9981	22-2H
22-2H		-48124.3223	80235.8119	162.4731	22-2H
22-6H		-48251.4994	80380.8000	17.7150	22-6H
22-6H		-48254.4701	80388.3919	61.4251	22-6H
22-4H		-47984.3119	80360.9011	9.9071	22-4H
22-2H		-47981.2713	80351.4721	166.0001	22-2H
		岸線長		25779.855586	
		面積		13189.8278430	
		地積		13189.82	m <sup>2</sup>

S=1:500 (A2)

設計図	神戸市文化スポーツ局スポーツ企画課		
事業名	ボードアイランドスポーツセンター 再整備に伴う土地測量業務		
工事名			
図面名称	用地平面図		
課長	製図者		
係長	製図日付		
照査	縮尺	S=1:500	
設計者	図番	1/1	


横断位置図

S=1:500 (A2サイズ)

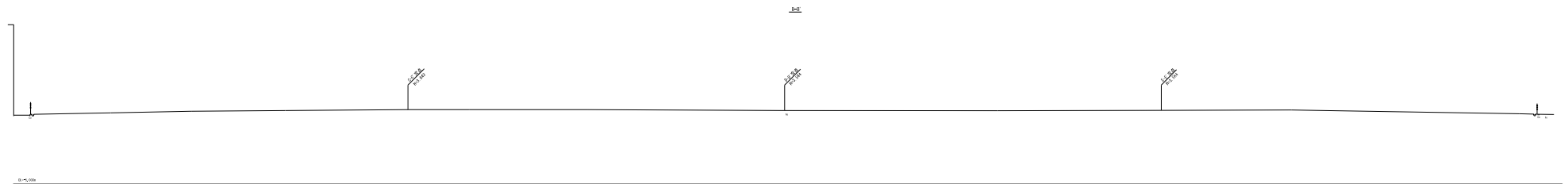
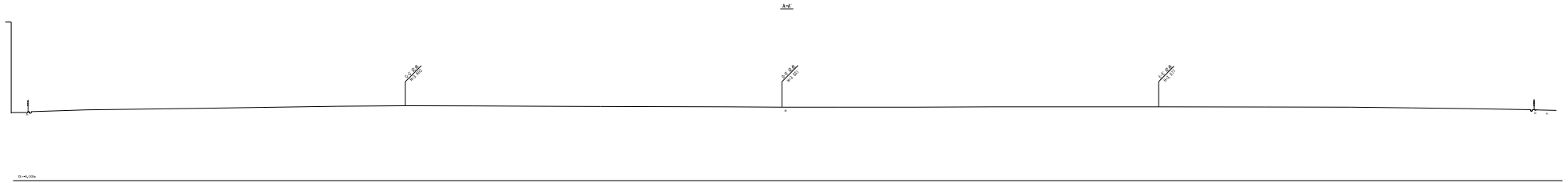
座標一覧表

測点名	X	座標	Y	座標
A1	-148078.320		80212.798	
A2	-148000.409		80369.038	
B1	-148102.515		80224.531	
B2	-148023.555		80369.745	
C1	-148037.281		80240.580	
C2	-148059.592		80251.858	
C3	-148062.778		80263.578	
C4	-148105.090		80224.951	
D1	-148017.555		80279.636	
D2	-148039.865		80290.918	
D3	-148063.035		80302.636	
D4	-148085.326		80313.909	
E1	-147997.816		80318.718	
E2	-148020.131		80329.889	
E3	-148043.299		80341.608	
E4	-148065.553		80352.945	

(世界測給系)



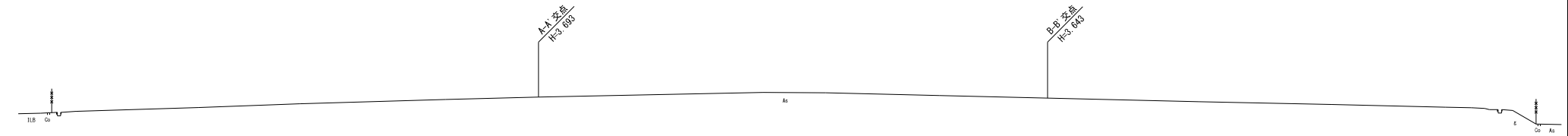
横断面図 91.180



図名	横断面図
図番	91.180
縮尺	1:100
作成	〇〇〇
承認	〇〇〇
日付	〇〇/〇〇/〇〇
備考	

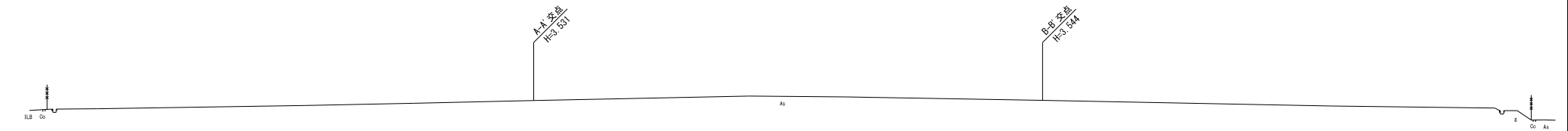
横断面図 S=1:100

C-C'



DL=-5.000m

D-D'



DL=-5.000m


設計図	神戸市文化スポーツ局スポーツ企画課		
事業名	ポートアイランドスポーツセンター 再整備に係る土地測量業務		
工事名			
図面名称	横断面図		
課長	製図者		
係長	製図日付		
照査	縮尺	S=1:100	
設計者	図番	2/3	

横断面図 S=1:100

E-E'

A.I. 交換  
R=3.4577

B.P. 交換  
R=3.584



D.L.=5,000m

設計図	神戸市文化スポーツ局スポーツ企画課		
事業名	ポートアイランドスポーツセンター 西敷地における土地測量業務		
工事名			
図面名称	横断面図		
課長	製図者		
係長	製図日付		
照査	縮尺	S=1:100	
設計者	図番	3/3	