

ポートアイランドの活性化参考資料

1. 背景

ポートアイランドは1980年のまちびらき以降、複合機能を持つ海上文化都市として発展してきたが、40年が経過し、人口減少や高齢化が進み、まちの賑わいが失われつつある。

今後、大阪湾岸道路西伸部の整備により、広域的な集客が期待されることや、神戸空港においては2030年頃をめどに国際定期便を就航させることが関西3空港懇談会で合意されたことから、まちのポテンシャルは今後益々高まるものと見込まれる。

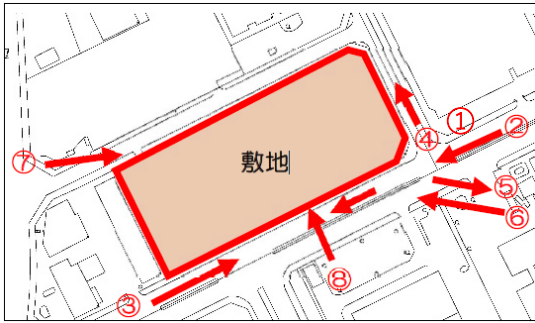
本市では、これらポートアイランドをとりまく環境や社会情勢を的確に捉え、ポートアイランドの活性化に向けて、ポートアイランド・リボーンプロジェクトとして、産学官民連携のもと中長期的な観点での将来像の検討を行っているところである。

2. ポートアイランドの現状

		現 状	ピーク時	データ
人口動態		R4.10 7,571世帯 14,049人	H7 6,564世帯 16,965人	H7：住民基本台帳 R4：住民基本台帳
		計画値 20,000人		
高齢化率 (65歳以上)		R4.10 4,549人(32.4%)	—	
ポートルライナー 乗客数		R3年度 55,149人/日 (20,129,385人)	H30年度 78,451人/日 (28,634,615人)	神戸新交通株式会社 事業概要より作成
学 生 数	神戸学院	6,567人	—	大学ホームページ より作成 (R4.5時点)
	兵庫医科	1,679人	—	
	神戸女子大	998人	—	
	神戸女子短大	310人	—	
	甲南大学	187人	—	
	兵庫県立大学	140人	—	
	計	9,881人	—	
児 童 ・ 生 徒 数	神戸学院中学	—	—	教育委員会ホーム ページより作成 (R4.5時点)
	神戸学院高校	—	—	
	港島学園 前期課程	550人	H3年度 1,779人 (当時日本一)	
	港島学園 後期課程	264人	H4年度 718人	
	港島幼稚園	74人	S63年度 240人	
従業員数		H28年度 PI 586事業所(103%) 16,958人(75%) PI2期 344事業所 10,943人 合 計 930事業所 27,901人	H8年度 568事業所 22,717人	H28年度 事業所統計 (経済センサス)

3. 本施設の周辺状況等

(敷地周辺の状況)



①南東角からの見え



②南道路側、東側からの見え



③南側道路、西側からの見え



④市道 港島11号線(東側道路)からの見え



⑤東側道路と南側道路の交差点からの見え



⑥南側道路からの見え



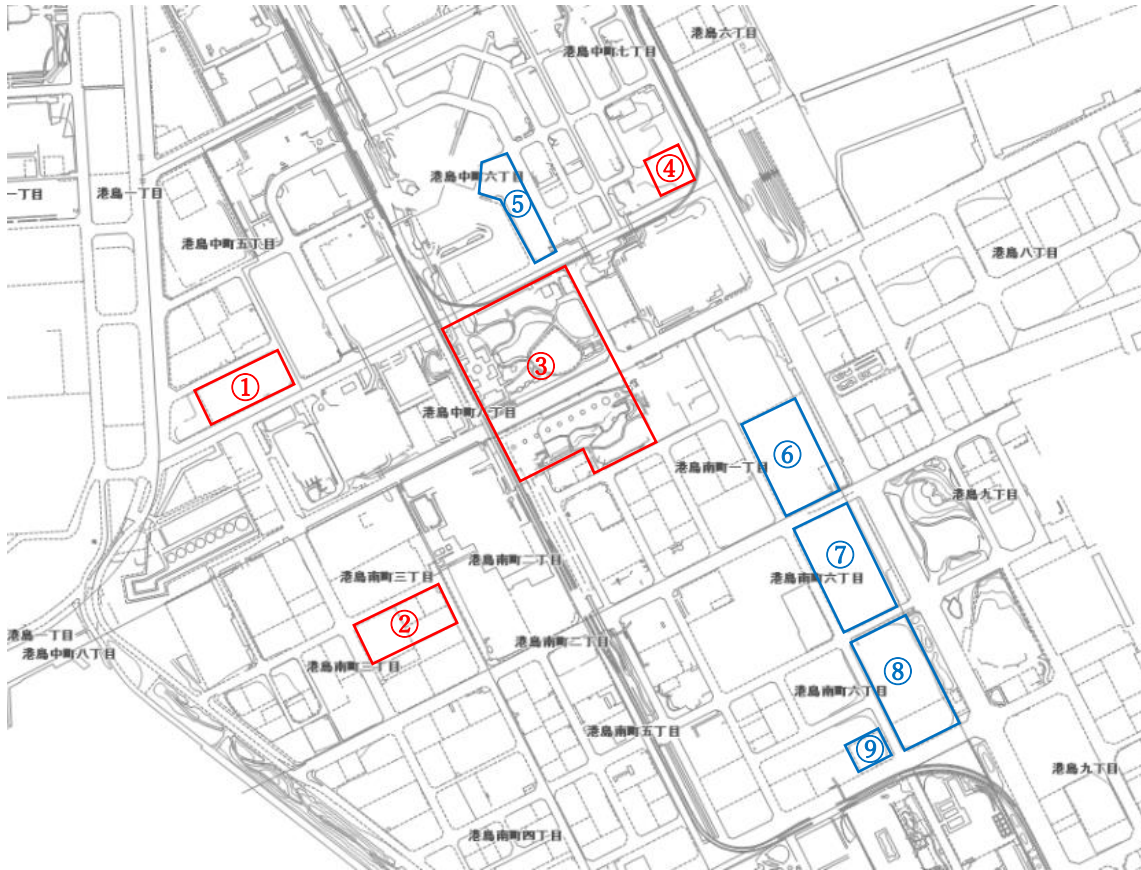
⑦北東側からの見え



⑧南側道路からの見え



(関連施策の状況)



※赤字は公共施設のリニューアル等、青字は処分予定地の暫定利用

【公共施設のリニューアル等】

①本施設整備事業敷地

②港島南球技場の整備

- ・全面人工芝のメイングラウンド、アップグラウンドやクラブハウスを備え、サッカーやラグビーに利用できる球技場を整備（令和4年4月供用開始）。



③南公園のリノベーション

- ・南公園において、インクルーシブ（ハンディキャップの有無にかかわらず遊ぶことのできる）機能を有する遊具を設置し、こどもの遊び場拠点を整備するなど、公園のリノベーションを行う。

④神戸青少年科学館のリニューアル

- ・最先端の科学技術に触れることができる展示を導入し、施設の一層の魅力向上を図るためのリニューアルを実施。

第2展示室のリニューアル（令和4年4月）



プラネタリウムのリニューアル（令和4年7月）

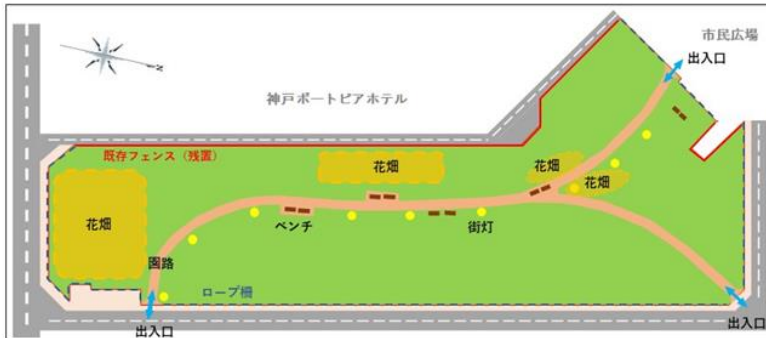


【処分予定地の暫定活用】

⑤未処分地の暫定開放

- ・地域や周辺企業の方々などが憩える緑地広場として整備・供用。

（平面図）



令和3年11月時点



（概要）

- ・面積：約1.1ha
- ・主な施設：緑地、園路、ベンチ、照明等
- ・供用開始：令和3年5月20日

（参考）花畑の整備
・規模：約800㎡



⑥～⑧ PI（第2期）みなと空港線沿いの未処分地利活用

- ・みなと空港線の事業用地の暫定活用を進め、令和4年8月には市民農園（全116区画）や緑地広場（約2.1ha）を供用開始。併せて、民間事業者によるレクリエーション施設（BBQ場）の誘致を行い、にぎわいを創出している。



⑨計算科学センター駅北側緑地の活用

- ・令和3年度に花畑を整備し、開花の時期に合わせたワークショップやマルシェなどのイベントを毎年開催。

