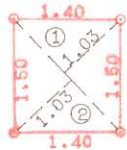
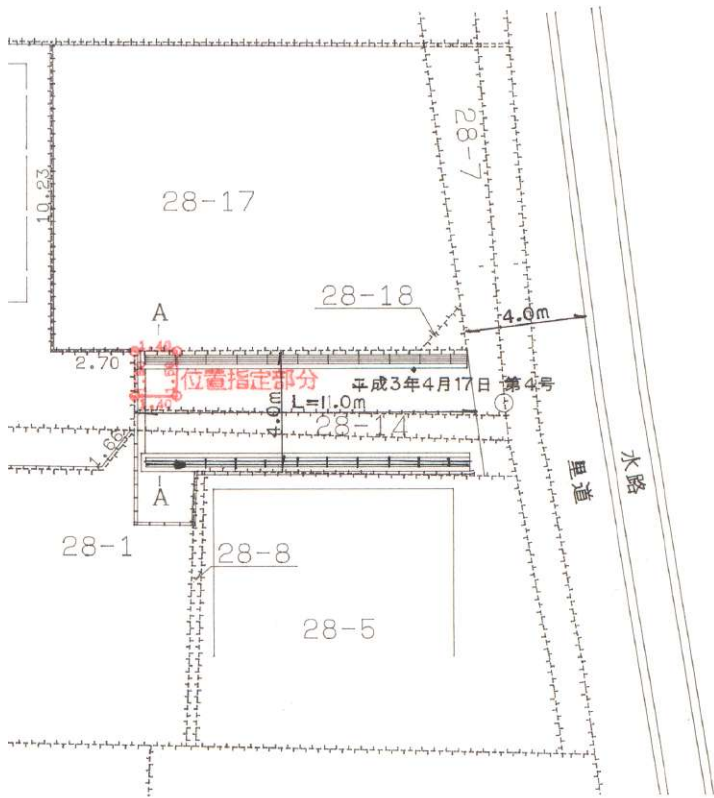


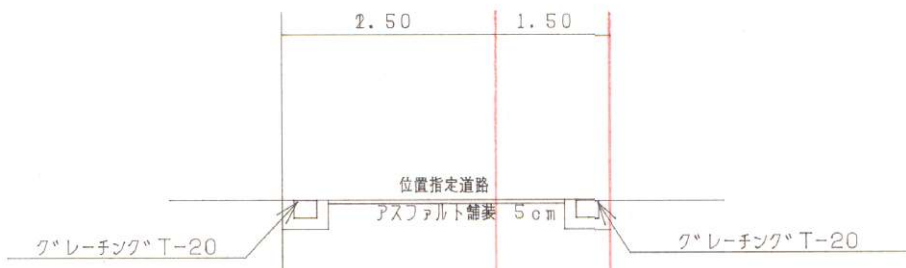
・表示内容は指定申請時のものであり、現況と相違している場合があります。
 ・実際の幅員、延長が指定と異なる場合、復元等が必要となりますので、窓口でご相談下さい。
 ・指定区域の一部が廃止済の場合がありますので、ご注意ください。

図 縮尺1/250

求積図 縮尺1/100



地番	位置指定	地目	
所有者			
NO	底辺	高さ	倍面積
1	2.04	1.03	2.1012
2	2.04	1.03	2.1012
合計			4.2024
1/2			2.10120
地積			2.10



断面図 縮尺1/100

地番図 縮尺1/250

位置図



平成11年4月13日
 神戸地方方法務局明石支局にて転写

・表示内容は指定申請時のものであり、現況と相違している場合があります。
 ・実際の幅員、延長が指定と異なる場合、復元等が必要となりますので、窓口でご相談下さい。
 ・指定区域の一部が廃止済の場合がありますので、ご注意ください。