
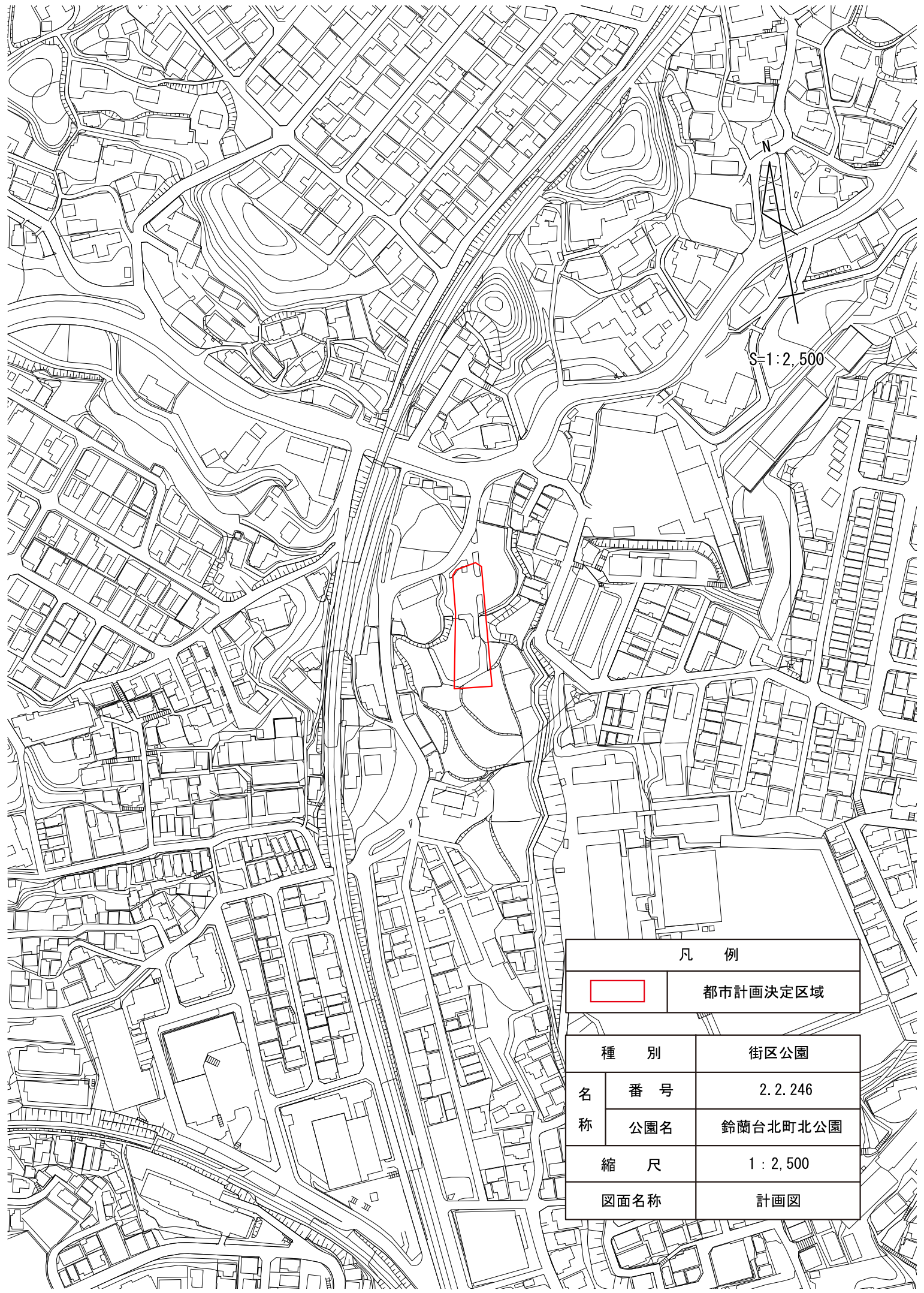


N
S=1:2,500


凡 例	
	都市計画決定区域

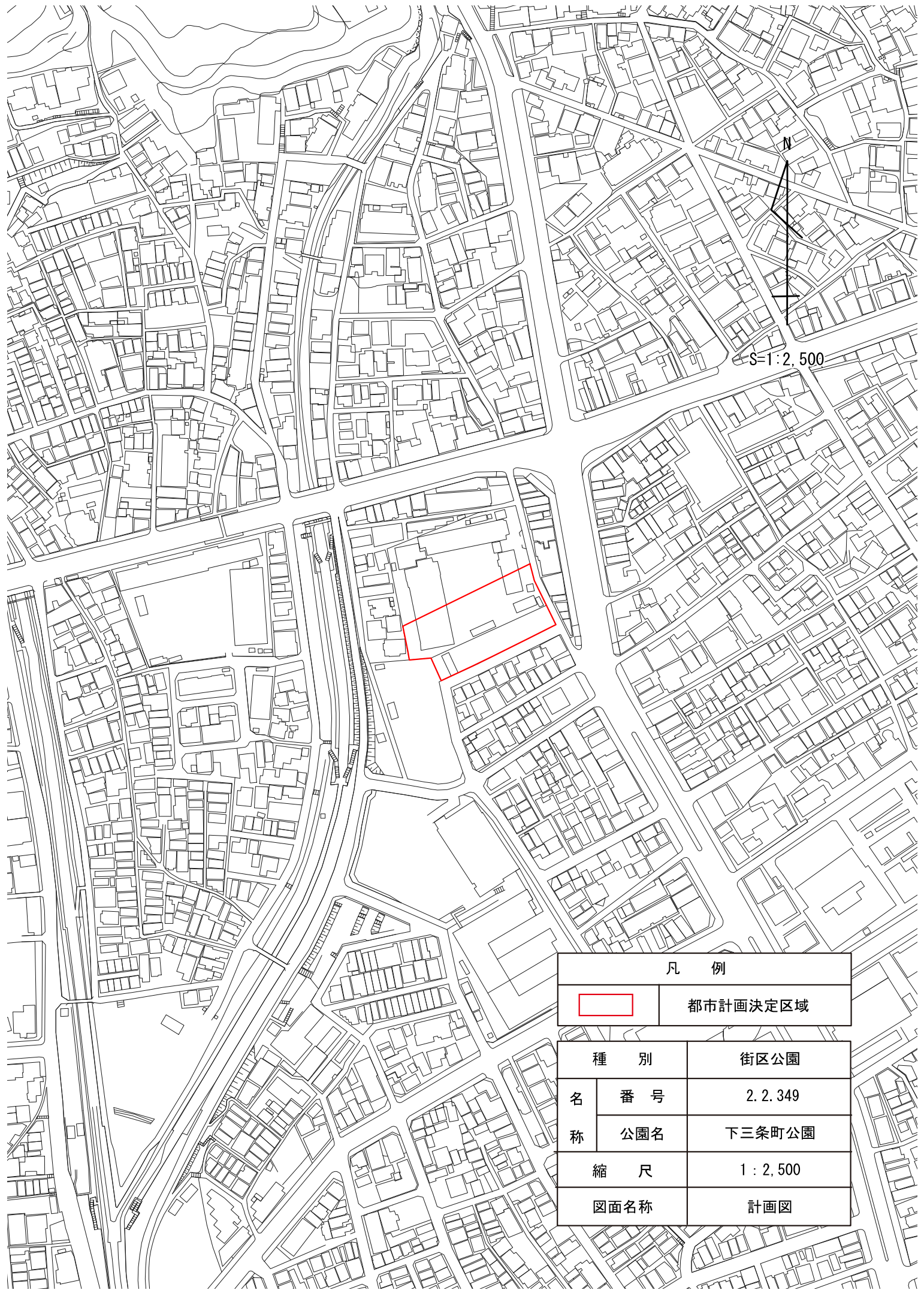
名 称	種 別	街区公園
	番 号	2.2.52
	公園名	天王川公園
	縮 尺	1 : 2,500
	図面名称	計画図



S=1:2,500


凡 例

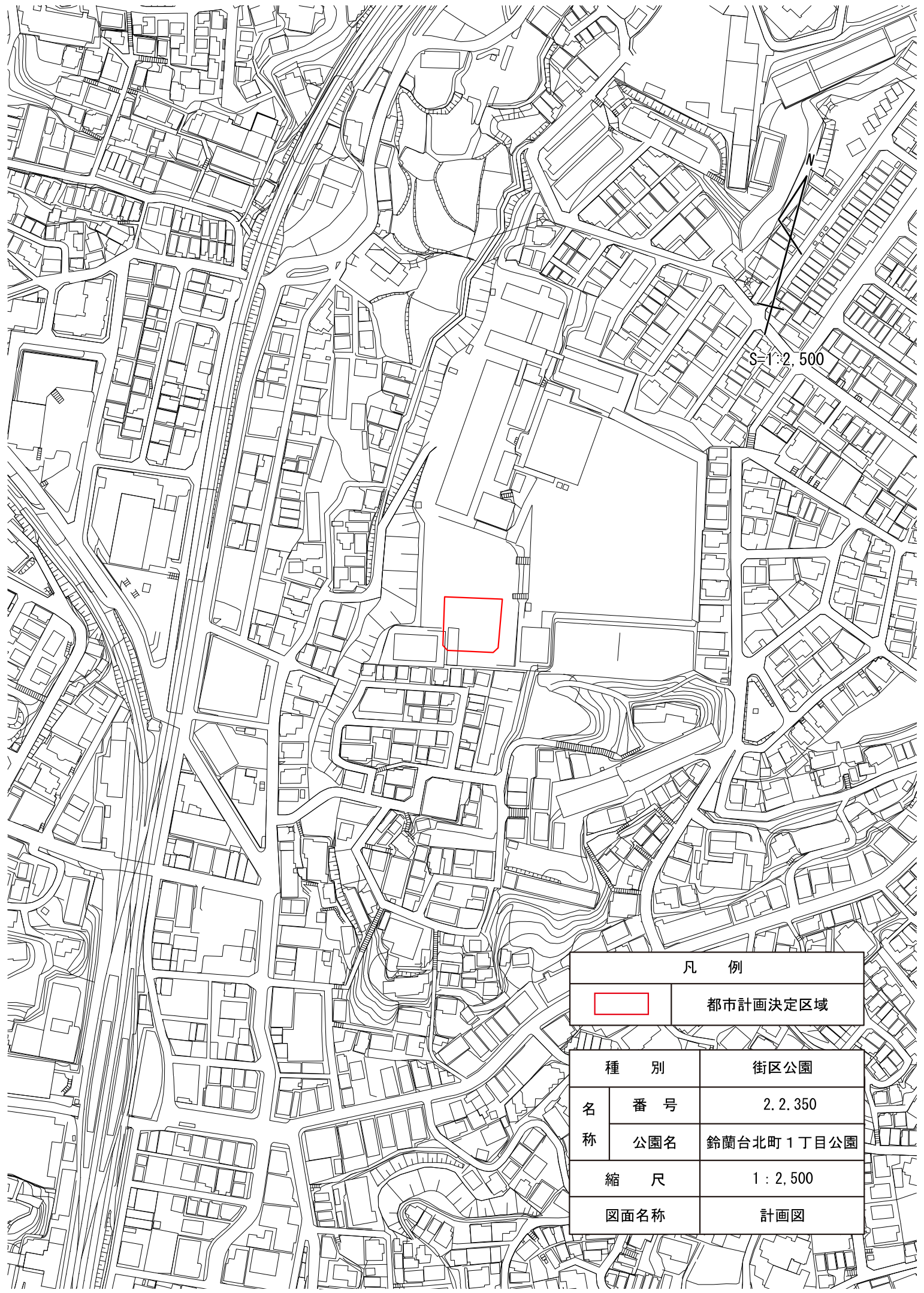
		都市計画決定区域
種 別	街区公園	
名 称	番 号	2.2.246
	公園名	鈴蘭台北町北公園
縮 尺	1 : 2,500	
図面名称	計画図	




S=1:2,500

N

凡 例		
	都市計画決定区域	
種 別	街区公園	
	番 号	2.2.349
名 称	公園名	下三条町公園
	縮 尺	1 : 2,500
図面名称		計画図



S=1:2,500

凡 例		
		都市計画決定区域
種 別	街区公園	
名 称	番 号	2.2.350
	公園名	鈴蘭台北町1丁目公園
縮 尺	1 : 2,500	
図面名称	計画図	