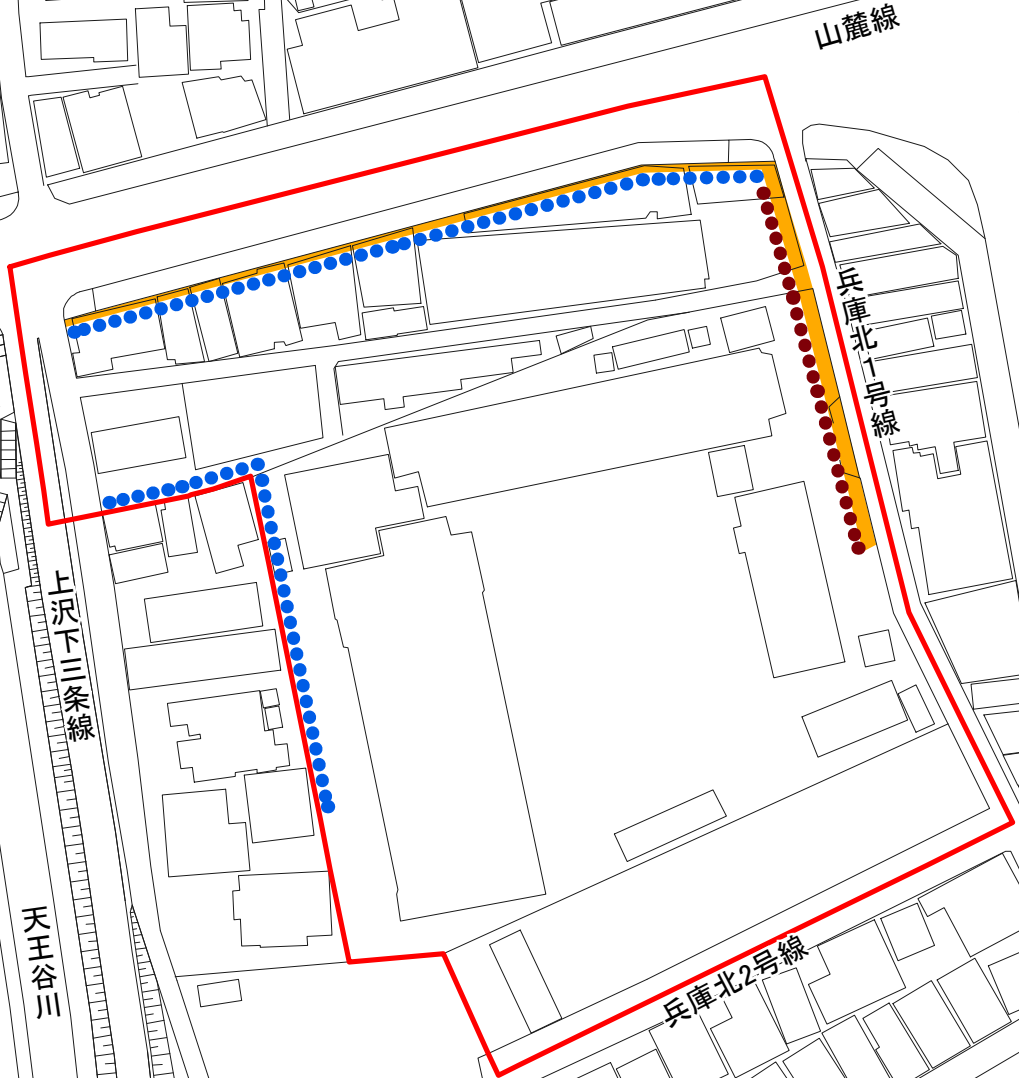






下三条町北地区特定防災街区整備地区 計画図



S=1:1,000



神戸三田線 (国道428号)

凡 例	
	区域
	壁面位置の制限 敷地境界線より1.0m
	壁面位置の制限 敷地境界線より2.0m
	歩道状空地