（仮称）明石西JCT～（仮称）加古川JCT

（仮称）加古川JCT
下ノ池
（仮称）稲美IC
〔東西方向対応〕
稲美町
天満大池
河原山池
国道2号バイパス
（加古川バイパス）
JR神戸線
加古川市
国道2号
宗佐土山線
寛政池
（仮称）明石西JCT
第三神明道路
潰目池
明石西IC
明石市
播磨町
〔至（仮称）平岡播磨IC〕

A
A'

断面図イメージ（A-A'）

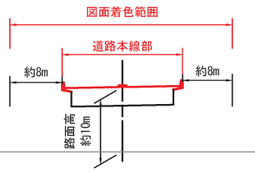

0　500m　1000m

凡例
計画路線

※本資料は、地域の皆様のご意見を伺うために作成した都市計画の素案です。今後の地域の皆様のご意見や関係機関等との調整結果により、図面の一部に修正が生じる可能性があります。最終的な道路の区域については、都市計画案の縦覧の際にお示しします。

（仮称）平岡播磨IC～（仮称）尾上IC

明石高砂線
山陽電鉄本線
JR山陽新幹線
国道250号
別府川
加古川
中の池
大田川
播磨町
加古川市

断面図イメージ（B-B'）

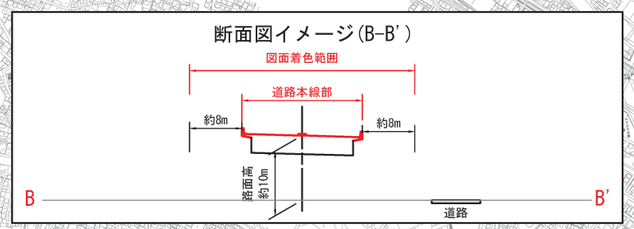

〔至（仮称）高砂東IC〕

（仮称）尾上IC
〔西方向対応〕

（仮称）別府IC
〔東方向対応〕

（仮称）平岡播磨IC
〔東西方向対応〕

〔至（仮称）加古川JCT〕

B
B'

0　500m　1000m

凡例
計画路線

※本資料は、地域の皆様のご意見を伺うために作成した都市計画の素案です。今後の地域の皆様のご意見や関係機関等との調整結果により、図面の一部に修正が生じる可能性があります。最終的な道路の区域については、都市計画案の縦覧の際にお示しします。

（仮称）高砂東IC～（仮称）伊保IC

高砂市

（仮称）伊保IC
〔東方向対応〕

（仮称）高砂西IC
〔西方向対応〕

（仮称）高砂東IC
〔東方向対応〕

〔至（仮称）大塩IC〕

〔至（仮称）尾上IC〕

姫路市

加古川市

伊保駅　荒井駅　高砂駅

山陽電鉄本線

山陽曽根駅

法華山谷川　松村川　天川　加古川

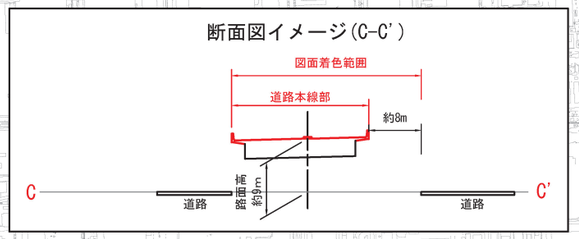

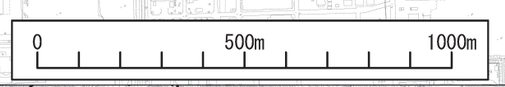

凡例
計画路線

※本資料は、地域の皆様のご意見を伺うために作成した都市計画の素案です。今後の地域の皆様のご意見や関係機関等との調整結果により、図面の一部に修正が生じる可能性があります。最終的な道路の区域については、都市計画案の縦覧の際にお示しします。

（仮称）伊保IC～姫路JCT

高砂市

姫路JCT

（仮称）姫路南JCT
〔北方向対応〕

（仮称）大塩IC
〔西方向対応〕

（仮称）伊保IC
〔東方向対応〕

〔至（仮称）白浜北IC〕

〔至（仮称）高砂西IC〕

姫路市　姫路市　高砂市

播但連絡道路

国道2号バイパス（姫路バイパス）

国道250号

大塩駅

山陽電鉄本線

西浜川　天川　松村川　法華山谷川

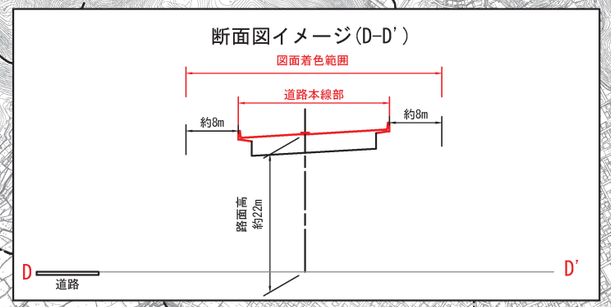

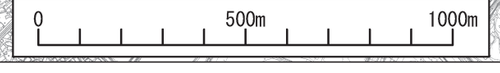

凡例
計画路線

※本資料は、地域の皆様のご意見を伺うために作成した都市計画の素案です。今後の地域の皆様のご意見や関係機関等との調整結果により、図面の一部に修正が生じる可能性があります。最終的な道路の区域については、都市計画案の縦覧の際にお示しします。