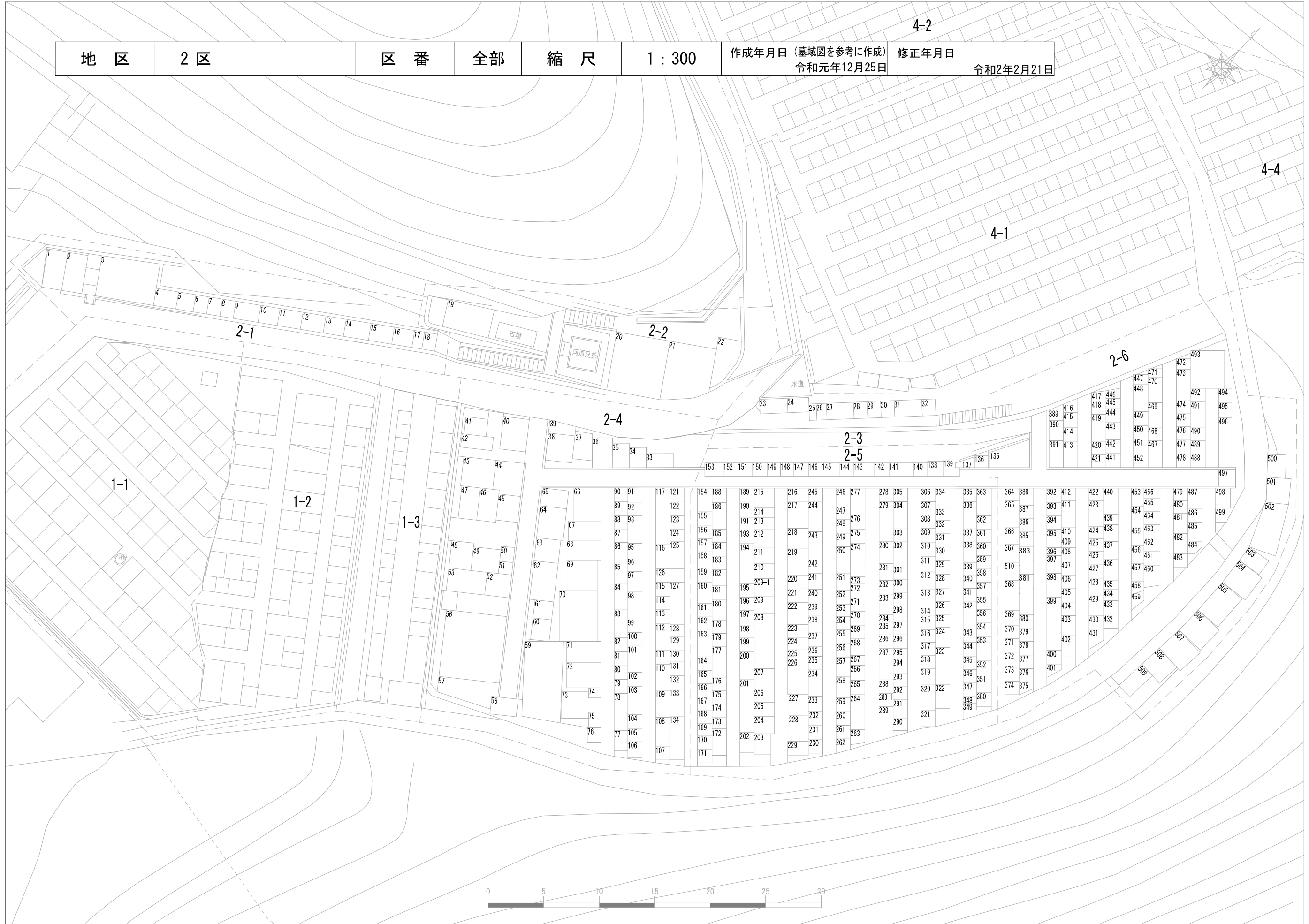




2 区

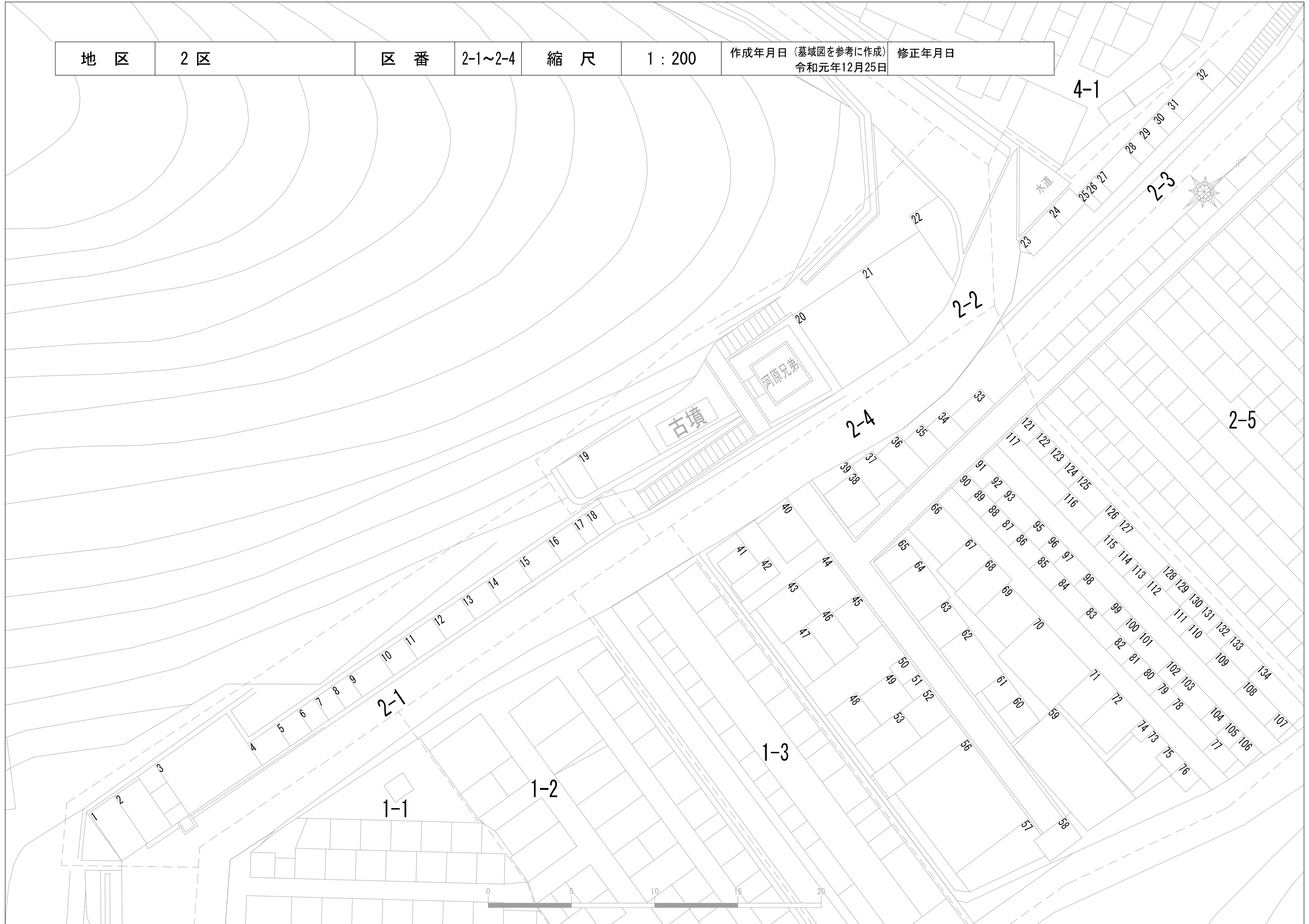
※この図面は位置を示すもので、境界を確定するものではありません。

地区	2区	区番	全部	縮尺	1:300	作成年月日 (墓域図を参考に作成) 令和元年12月25日	修正年月日 令和2年2月21日
----	----	----	----	----	-------	---------------------------------	--------------------




※この図面は位置を示すもので、境界を確定するものではありません。

地区	2区	区番	2-1~2-4	縮尺	1:200	作成年月日 (墓域図を参考に作成) 令和元年12月25日	修正年月日
----	----	----	---------	----	-------	---------------------------------	-------



※この図面は位置を示すもので、境界を確定するものではありません。

地区	2区	区番	2-5・2-6	縮尺	1:200	作成年月日(墓域図を参考に作成)	修正年月日
							令和2年2月21日



※この図面は位置を示すもので、境界を確定するものではありません。