

第1号議案 神戸国際港都建設計画道路の変更 計画図  
(熊内橋線、中島通線)



葺合町

(15m)

熊内町 5丁目

3.5.23(15)熊内橋線(2車線)  
→3.4.95(18)熊内橋線(2車線)

中尾町

神戸龍谷  
中学校・高校

中島通 5丁目

春日野墓地

野崎線

神戸労災病院

3.5.23(15)熊内橋線(2車線)  
→3.5.81(15)中島通線(2車線)

神仙寺通 4丁目

中島通 4丁目

神仙寺通 2丁目

神仙寺通 3丁目

中島通 3丁目

3.5.23(15)熊内橋線(2車線)




中島通 2丁目

中島通 1丁目

葺合町

葺合高校

筒井台中学校

凡 例	
	既定の区域
	廃止する区域
	追加する区域

S=1:2,500

