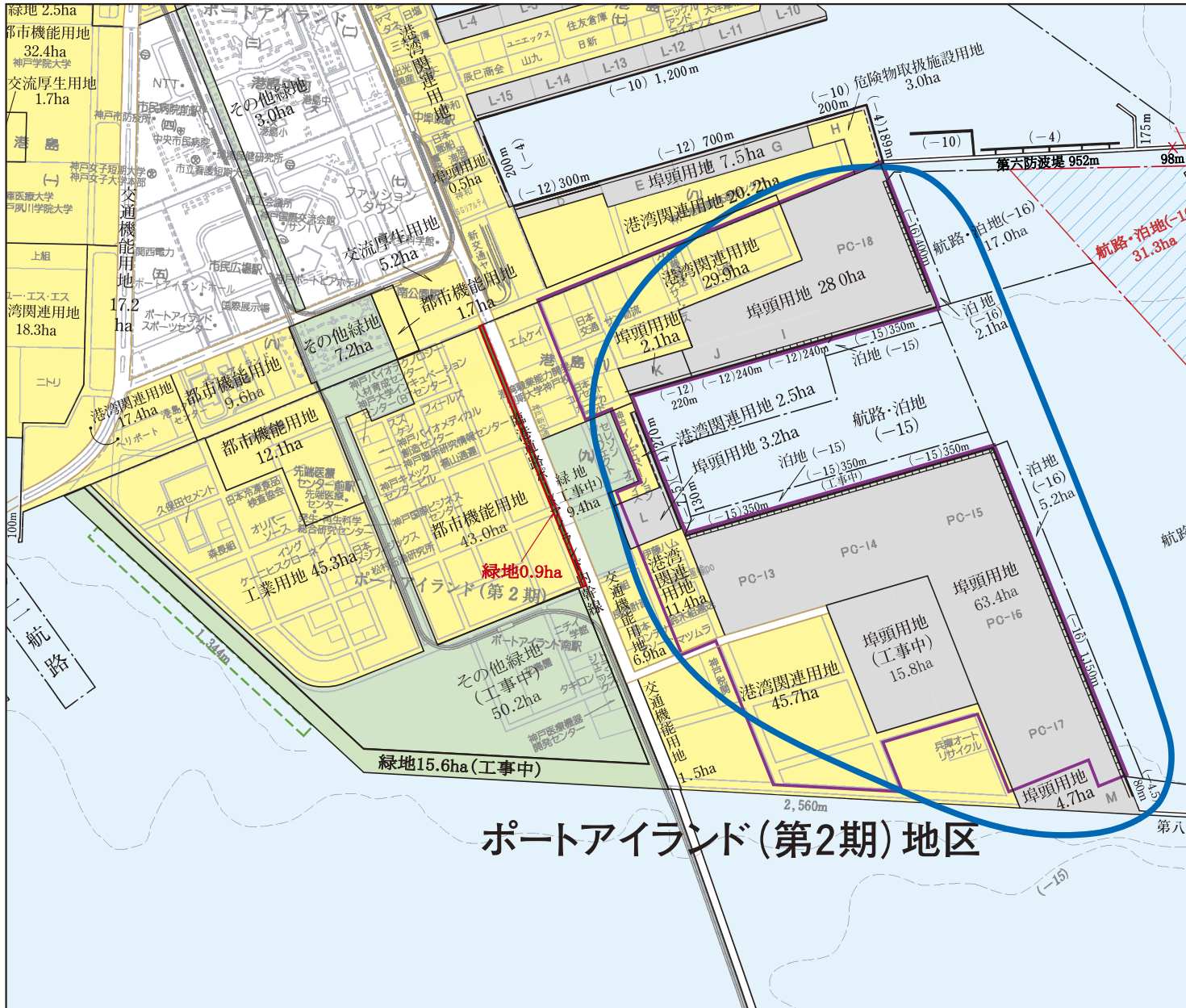
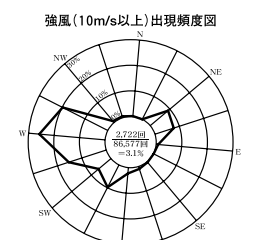
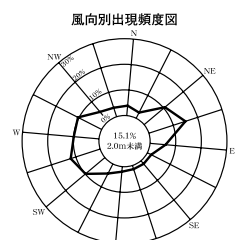


神戸港港湾計画図

ポートアイランド（第2期）地区



凡 例		
	航路	(既設及び工事中)
	泊地	(既定計画)
	航路・泊地	(既定計画)
	外郭施設	(既設)
	公共岸壁	(既設)
	耐震強化岸壁	(既設及び工事中)
	公共物揚場	(既設)
	ドルフィン	(既設)
	埠頭用地	(既設)
	緑地	(既設及び工事中)
	緑地	(今回計画)
	緑地 (その他緑地)	(既設及び工事中)
	交通機能用地 (臨港道路)	(既設及び工事中)
	交通機能用地 (その他道路)	(既設)
	その他の用地	(既設及び工事中)
	撤去	
	効率的な運営を特に促進する区域	
	臨海部物流拠点の形成を図る区域	



1:20,000

0 100 500 1000m

注) 観測測回数 86,577回
2.0m未満出現回数 13,116回
出現率 15.1%

注) 観測測回数 86,577回
10m/s以上出現回数 2,722回
出現率 3.1%
(観測期間:1957年4月-1999年3月、
欠測期間:1995年4月-1999年3月)