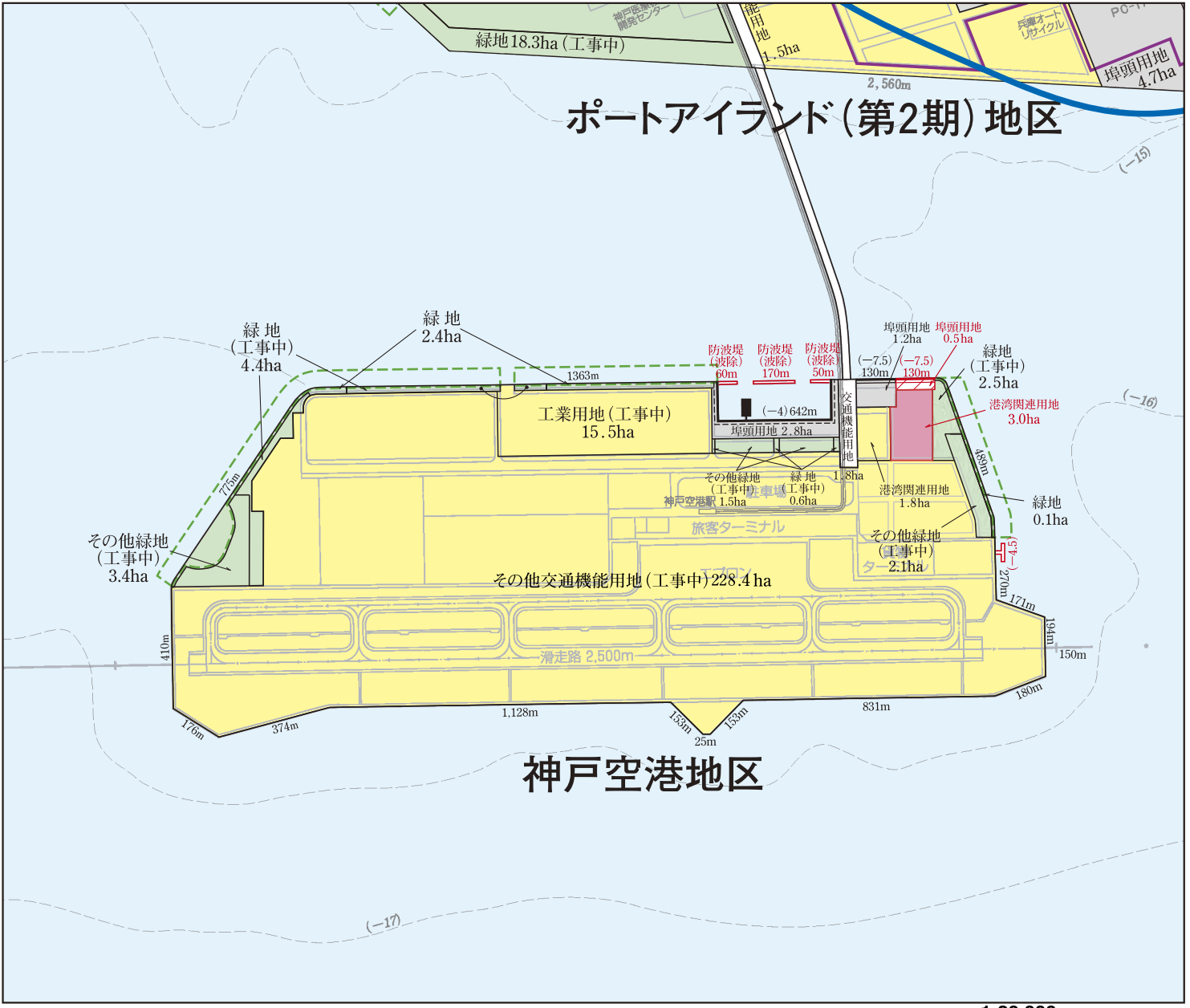
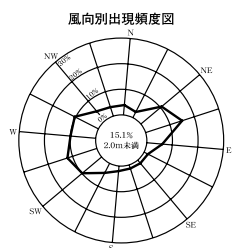
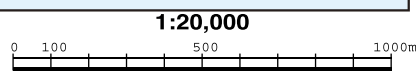


神戸港港湾計画図

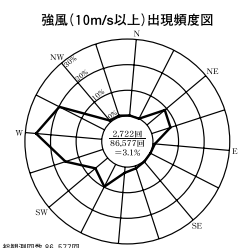
神戸空港地区



凡		例
	外郭施設	(既定計画)
	公共岸壁	(既設)
	公共物揚場	(既定計画)
	公共物揚場	(既設)
	ドルフィン	(既定計画)
	小型さん橋	(既設及び工事中)
	埠頭用地	(既設及び工事中)
	埠頭用地	(既定計画)
	緑地	(既設及び工事中)
	緑地(その他緑地)	(既設及び工事中)
	交通機能用地(その他道路)	(既設)
	その他の用地	(既設及び工事中)
	その他の用地	(今回計画)
	自然的環境を整備又は保全する区域	



注) 観測測回数 86,577回
2.0m未満出現回数 13,116回
出現率 15.1%



注) 観測測回数 86,577回
10m/s以上出現回数 2,722回
出現率 3.1%
観測期間: 1987年4月～1998年3月
欠測期間: 1995年4月～1996年3月