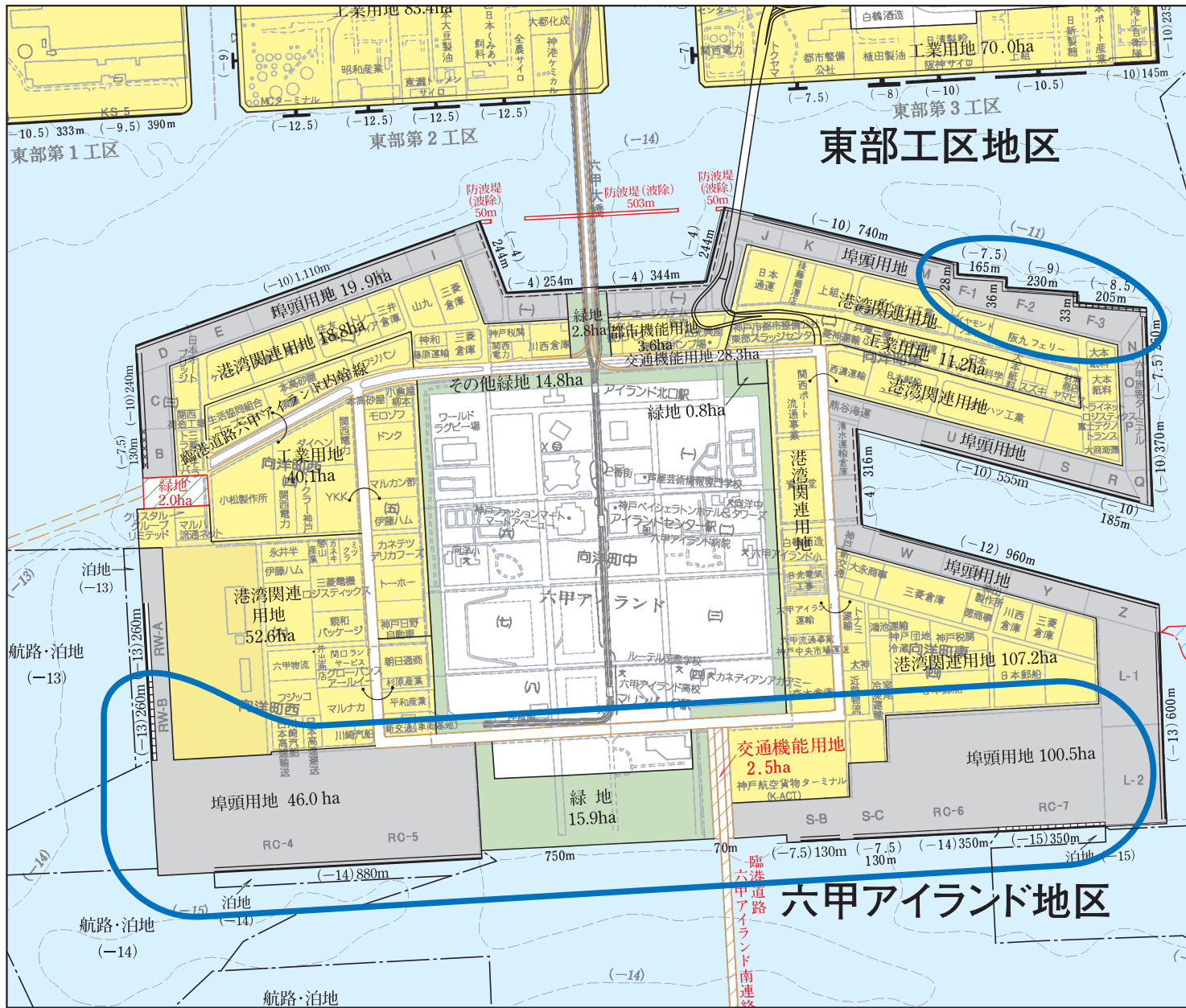
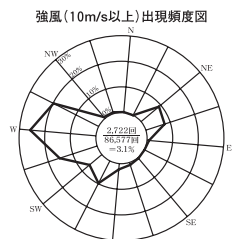
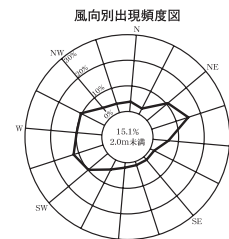


神戸港港湾計画図

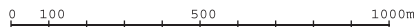
六甲アイランド地区



凡 例	
	航路・泊地 (既設及び工事中)
	航路・泊地 (既定計画)
	外郭施設 (既設)
	公共岸壁 (既設)
	耐震強化岸壁 (既定計画)
	公共物揚場 (既設)
	埠頭用地 (既設)
	緑地 (既設及び工事中)
	緑地 (既定計画)
	緑地 (その他緑地) (既設及び工事中)
	交通機能用地 (臨港道路) (既定計画)
	交通機能用地 (その他道路) (既定計画)
	交通機能用地 (その他道路) (既設)
	その他の用地 (既設及び工事中)
	効率的な運営を特に促進する区域



1:20,000



注) 観測測回数 86,577回
2.0m未満出現回数 13,116回
出現率 3.1%
出現率 15.1%

注) 観測測回数 86,577回
10m/s以上出現回数 2,722回
出現率 3.1%
出現率 15.1%
観測期間: 1987年4月～1998年3月
発表期間: 1998年4月～1998年3月