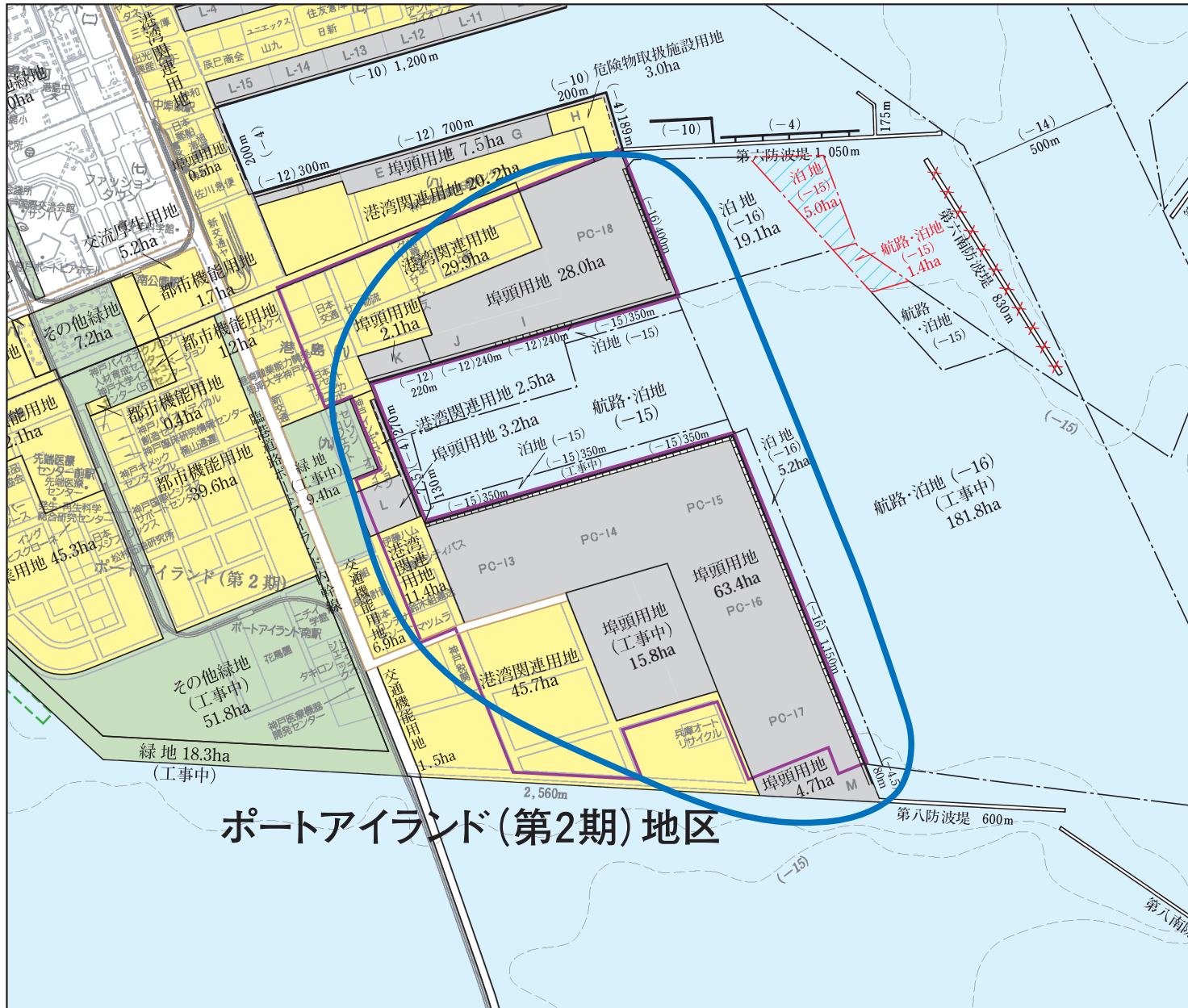
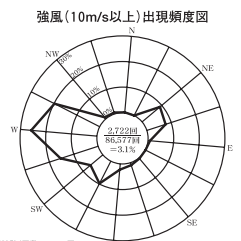
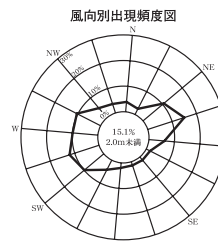


# 神戸港港湾計画図

## ポートアイランド(第2期)地区



凡		例	
	航路・泊地	(既設及び工事中)	
	航路・泊地	(既定計画)	
	外郭施設	(既設)	
	公共岸壁	(既設)	
	耐震強化岸壁	(既設及び工事中)	
	公共物揚場	(既設)	
	ドルフィン	(既設)	
	埠頭用地	(既設)	
	緑地	(既設及び工事中)	
	緑地(その他緑地)	(既設及び工事中)	
	交通機能用地(臨港道路)	(既設及び工事中)	
	交通機能用地(その他道路)	(既設)	
	その他の用地	(既設及び工事中)	
	撤去		
	効率的な運営を特に促進する区域		
	臨海部物流拠点の形成を図る区域		



注) 総観測回数 86,577回  
10m未満出現回数 13,116回  
出現率 15.1%

注) 総観測回数 86,577回  
10m/s以上出現回数 2,722回  
出現率 3.15%  
(観測期間:1987年4月~1988年3月、  
1989年4月~1996年3月)  
観測期間:1987年4月~1988年3月、  
1989年4月~1996年3月)