

神戸港港湾計画図

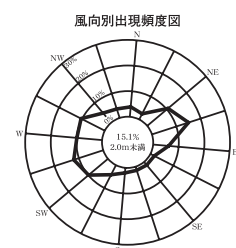
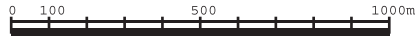
西部工区地区



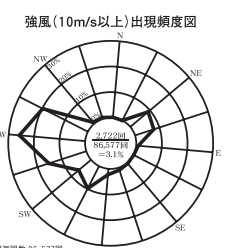
凡 例		
	外郭施設	(既 設)
	外郭施設	(今回計画)
	公共物揚場	(既 設)
	公共船揚場	(既 設)
	ドルフィン	(既 設)
	ドルフィン	(既定計画)
	小型棧橋	(既 設)
	交通機能用地 (その他道路)	(既定計画)
	その他の用地	(既設及び工事中)
	撤 去	
	海岸保全ライン	(参考)

西部工区地区

1:10,000



注) 観測回数 86,577回
2.0m未満出現回数 13,116回
出現率 15.1%



注) 観測回数 86,577回
10m/s以上出現回数 2,722回
出現率 3.1%
観測期間: 1987年4月～1998年3月
欠測期間: 1995年4月～1996年3月