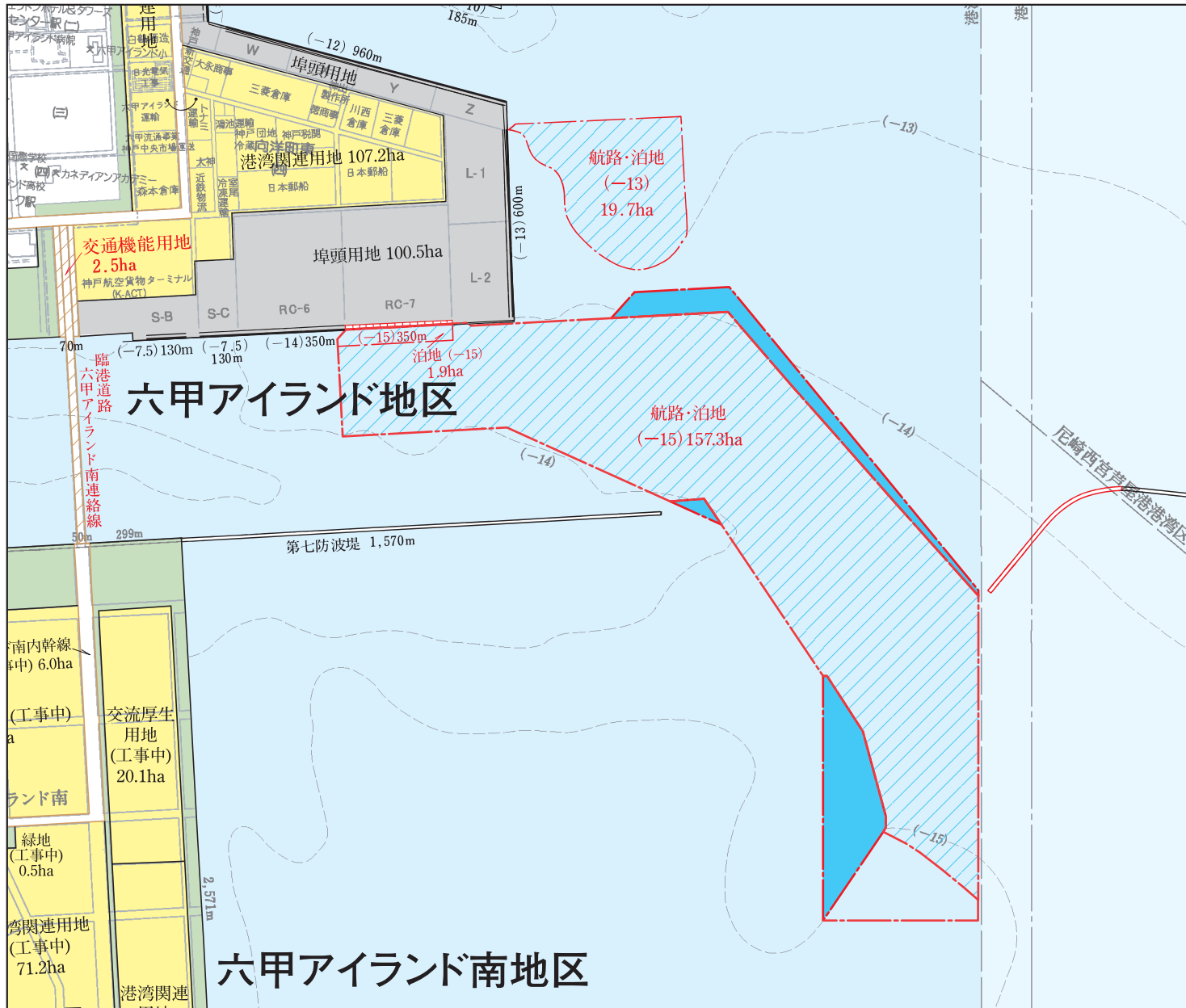


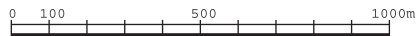
神戸港港湾計画図

六甲アイランド地区

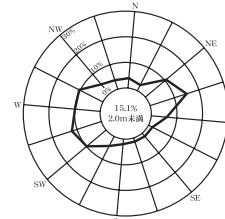


凡 例	
	航 路 (既設及び工事中)
	泊 地 (既定計画)
	航路・泊地 (今回計画)
	外郭施設 (既 設)
	公共岸壁 (既 設)
	耐震強化岸壁 (既 設)
	耐震強化岸壁 (既定計画)
	公共物揚場 (既 設)
	ドルフィン (既 設)
	埠頭用地 (既 設)
	緑 地 (既設及び工事中)
	緑 地 (既定計画)
	緑 地 (その他緑地) (既設及び工事中)
	交通機能用地 (既設及び工事中)
	交通機能用地 (臨港道路) (既定計画)
	交通機能用地 (その他道路) (既 設)
	その他の用地 (既設及び工事中)

1:20,000

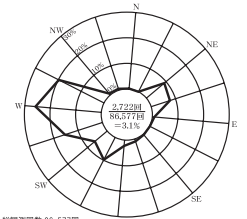


風向別出現頻度図



注) 観測測回数 86,577回
2.0m未満出現回数 13,116回
出現率 15.1%

強風(10m/s以上)出現頻度図



注) 観測測回数 86,577回
10m/s以上出現回数 2,722回
出現率 3.1%
観測期間:1987年4月~1988年3月
欠測期間:1993年4月~1994年3月