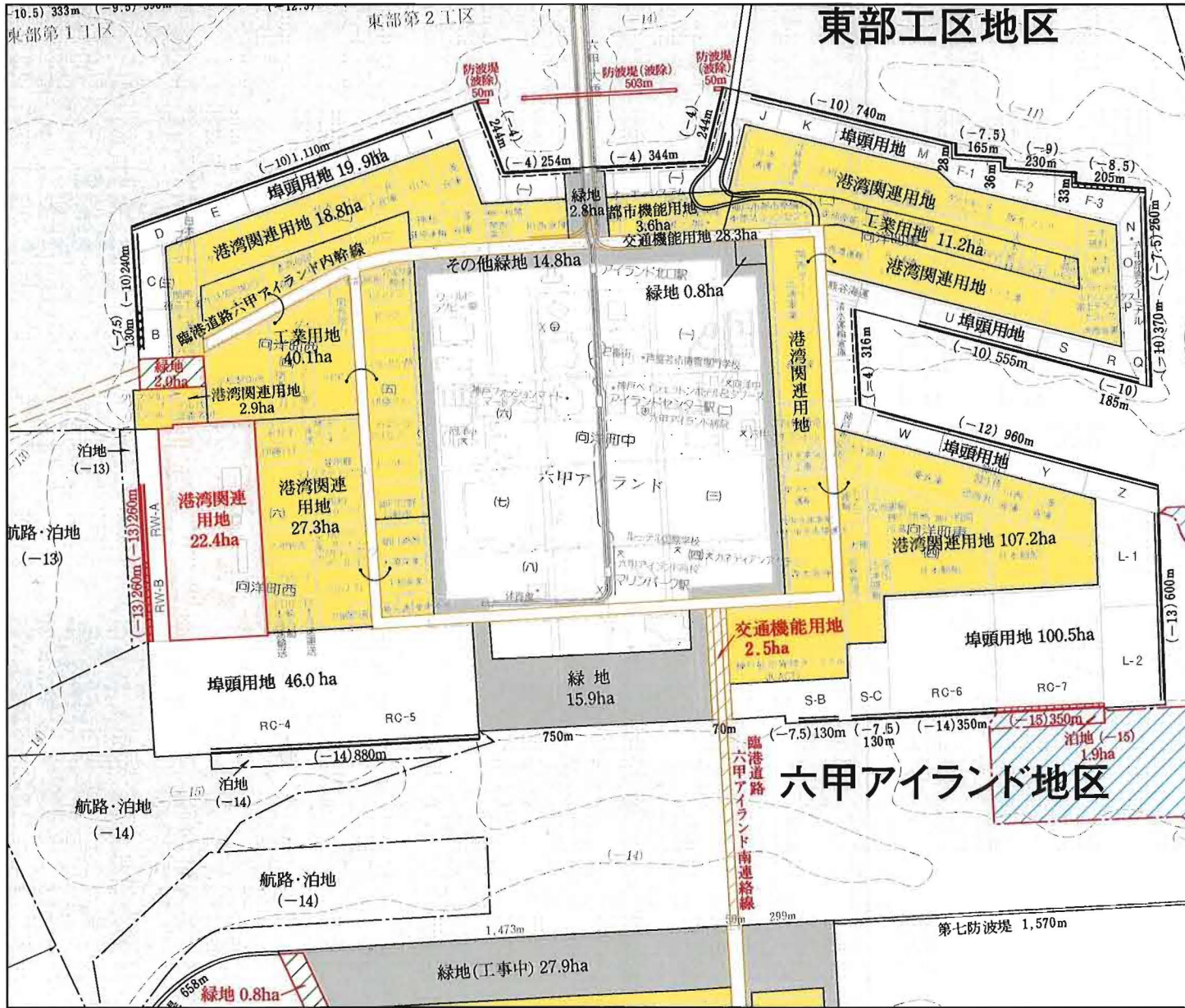
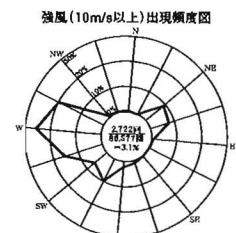
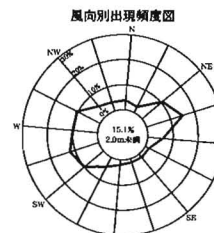


# 神戸港港湾計画図

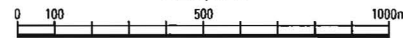
## 六甲アイランド地区



凡		例
	航路・泊地	(既設及び工事中)
	航路・泊地	(既定計画)
	外郭施設	(既設)
	外郭施設	(既定計画)
	公共岸壁	(既設)
	公共岸壁	(今回計画)
	耐震強化岸壁	(既設)
	耐震強化岸壁	(既定計画)
	耐震強化岸壁	(今回計画)
	公共物揚場	(既設)
	埠頭用地	(既設)
	緑地	(既設及び工事中)
	緑地	(既定計画)
	緑地(その他緑地)	(既設及び工事中)
	交通機能用地(臨港道路)	(既設及び工事中)
	交通機能用地(臨港道路)	(既定計画)
	交通機能用地(その他道路)	(既設)
	その他の用地	(既設及び工事中)
	その他の用地	(今回計画)



1:20,000



※ 総面積約 66.377ha  
2.0ha未満の面積は 13.116ha  
出典率 15.1%

※ 総面積約 86.577ha  
10ha以上の面積は 7.722ha  
出典率 2.1%

(調査期間: 1997年4月~1998年3月)  
元データ: 1999年4月~1999年3月