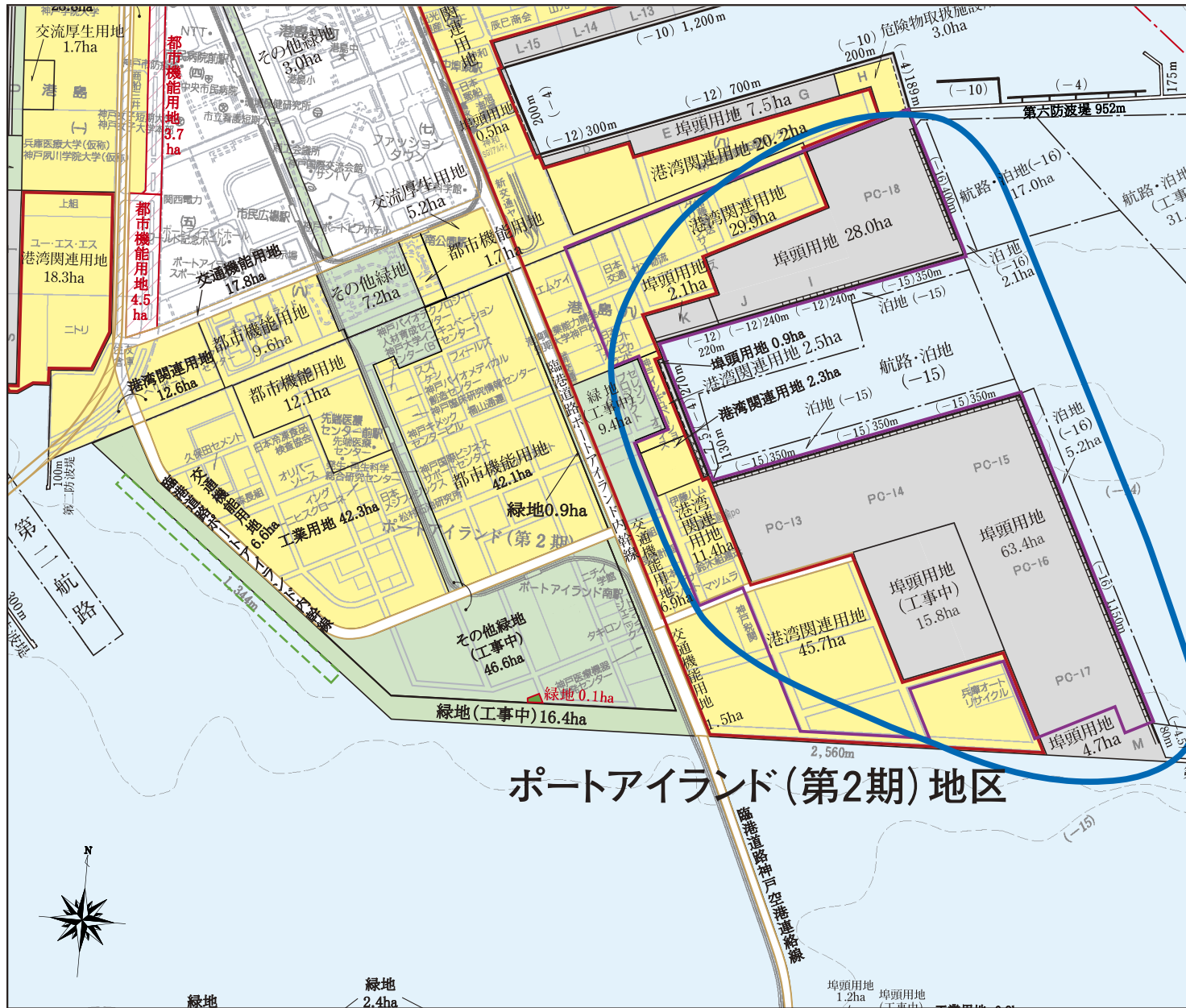


神戸港港湾計画図

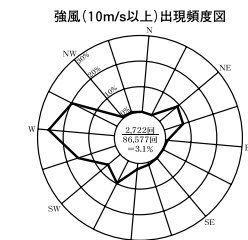
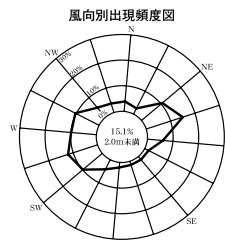
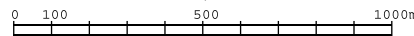
ポートアイランド（第2期）地区



凡 例		
	泊路・地	(既設及び工事中)
	航路・泊地	(既 設)
	公共岸壁	(既 設)
	耐震強化岸壁	(既 設)
	埠頭用地	(既設及び工事中)
	緑 地	(既設及び工事中)
	緑 地	(今回計画)
	緑 地 (その他緑地)	(既設及び工事中)
	交通機能用地	(既設及び工事中)
	(臨港道路)	(既定計画)
	その他の用地	(既設及び工事中)
		(既定計画)
	効率的な運営を特に促進する区域	
	自然的環境を整備又は保全する区域	
	臨海部物流拠点の形成を図る区域	
	効率的な流通業務を特に促進する区域	

ポートアイランド（第2期）地区

1:20,000



注) 観測回数 86,577回
10m/s以上出現回数 2,722回
出現率 3.1%
観測期間:1987年4月~1998年3月
欠測期間:1995年4月~1996年3月

注) 観測回数 86,577回
10m/s以上出現回数 2,722回
出現率 3.1%
観測期間:1987年4月~1998年3月
欠測期間:1995年4月~1996年3月