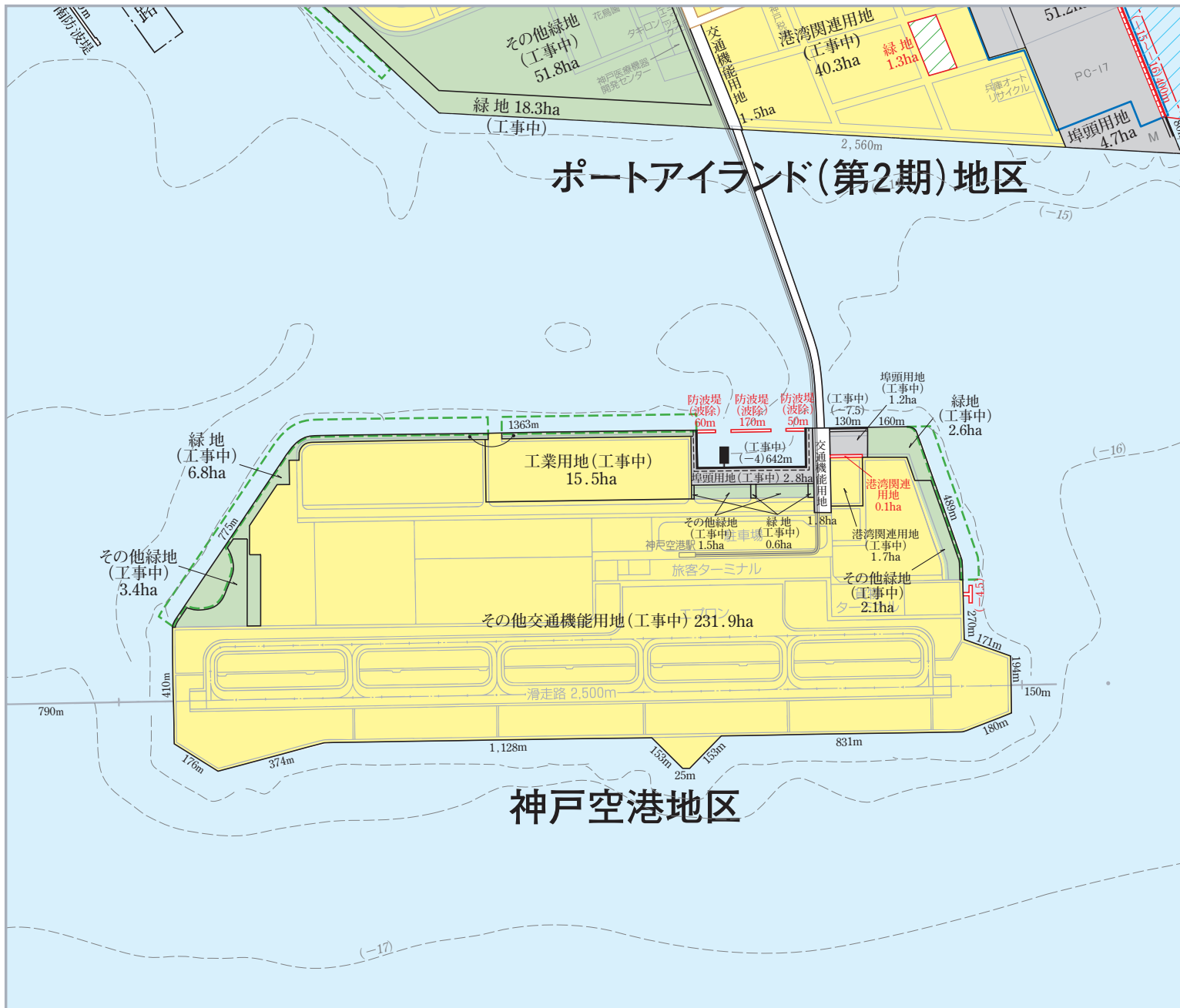


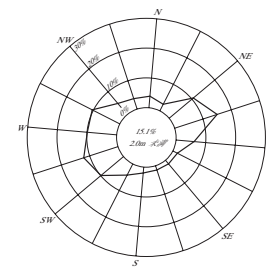
# 神戸港港湾計画図

## 神戸空港地区



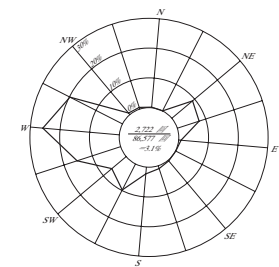
凡 例	
	航路地 (既設及び工事中)
	航路・泊地 (既定計画)
	外郭施設 (既定計画)
	公共岸壁 (既設)
	耐震強化岸壁 (既定計画)
	公共物揚場 (既設)
	専用岸壁 (既設)
	ドルフィン (既定計画)
	小型さん橋 (既設及び工事中)
	埠頭用地 (既設)
	緑地 (既設及び工事中)
	緑地 (既定計画)
	緑地(その他緑地) (既設及び工事中)
	交通機能用地(臨港道路) (既設及び工事中)
	その他の用地 (既設及び工事中)
	その他の用地 (今回計画)
	自然的環境を整備又は保全する区域
	利用形態の見直しの検討が必要な区域

風向別出現頻度図



注) 観測回数 86,577回  
2.0m未満出現回数 13,116回  
出現率 15.1%

強風(10m/s以上)出現頻度図



注) 観測回数 86,577回  
10m/s以上出現回数 2,722回  
出現率 3.1%  
観測期間: 1987年4月~1998年3月  
欠測期間: 1995年4月~1996年3月

1:20,000

