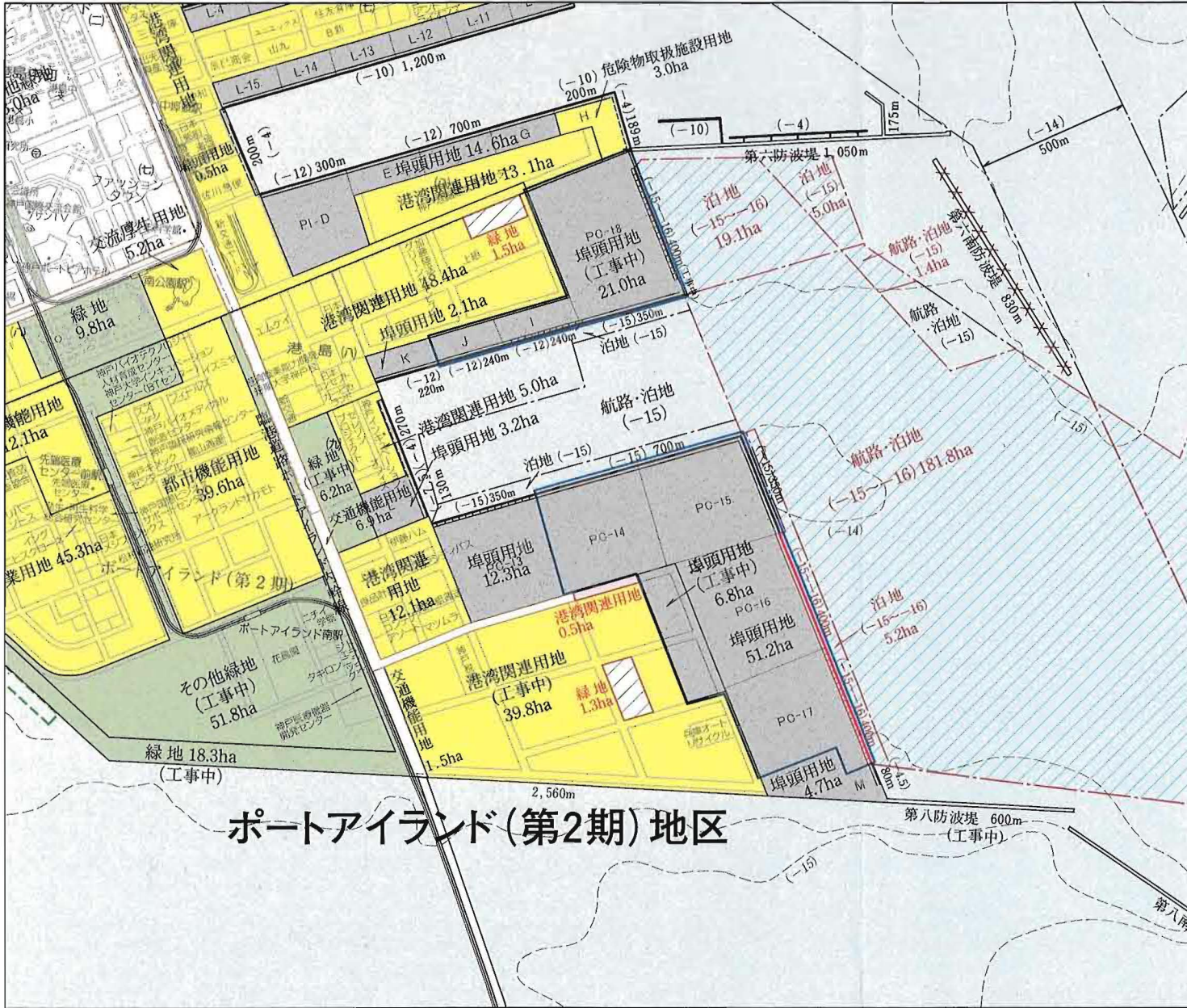


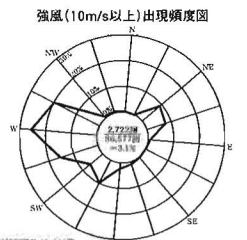
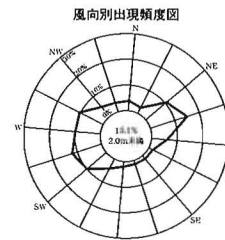
神戸港港湾計画図

ポートアイランド(第2期)地区

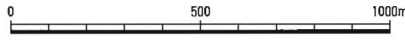


ポートアイランド(第2期)地区

凡例	
	航路・泊地 (既設及び工事中)
	航路・泊地 (既定計画)
	外郭施設 (既設及び工事中)
	外郭施設 (既定計画)
	公共岸壁 (既設)
	公共岸壁 (既定計画)
	耐震強化岸壁 (既設)
	耐震強化岸壁 (既定計画)
	公共物資補給岸壁 (既設)
	公共物資補給岸壁 (既定計画)
	公共物揚場 (既設)
	公共物揚場 (既定計画)
	専用岸壁 (既設)
	専用岸壁 (既定計画)
	ドルフィン (既設)
	ドルフィン (既定計画)
	小型さん橋 (既設及び工事中)
	小型さん橋 (既定計画)
	埠頭用地 (既設及び工事中)
	埠頭用地 (既定計画)
	緑地 (既設)
	緑地 (既定計画)
	緑地(その他緑地) (既設及び工事中)
	緑地(その他緑地) (既定計画)
	交通機能用地 (臨港道路) (既設及び工事中)
	交通機能用地 (臨港道路) (既定計画)
	交通機能用地 (その他道路) (既設及び工事中)
	交通機能用地 (その他道路) (既定計画)
	その他の用地 (既設及び工事中)
	その他の用地 (既定計画)
	その他海浜 (既設及び工事中)
	その他海浜 (既定計画)
	撤去 (既設及び工事中)
	撤去 (既定計画)
	効率的な運営を特に促進する区域 (既設及び工事中)
	効率的な運営を特に促進する区域 (既定計画)
	自然的環境を整備又は保全する区域 (既設及び工事中)
	自然的環境を整備又は保全する区域 (既定計画)
	海岸保全ライン(参考) (既設及び工事中)
	海岸保全ライン(参考) (既定計画)



1 : 20,000



注) 地形図番号 66, 57784
2.0m等高線図幅 13, 1169
出版年 19, 194

注) 地形図番号 66, 57784
10m以上等高線図幅 2, 72208
出版年 3, 194
[観測期間: 1987年4月 - 1988年3月]
[資料期間: 1995年4月 - 1996年3月]