

- 第1号議案 神戸国際港都建設計画用途地域の変更 計画図
- 第2号議案 神戸国際港都建設計画特別用途地区の変更 計画図
(すまい・まちなみ形成地区)
- 第3号議案 神戸国際港都建設計画高度地区の変更 計画図

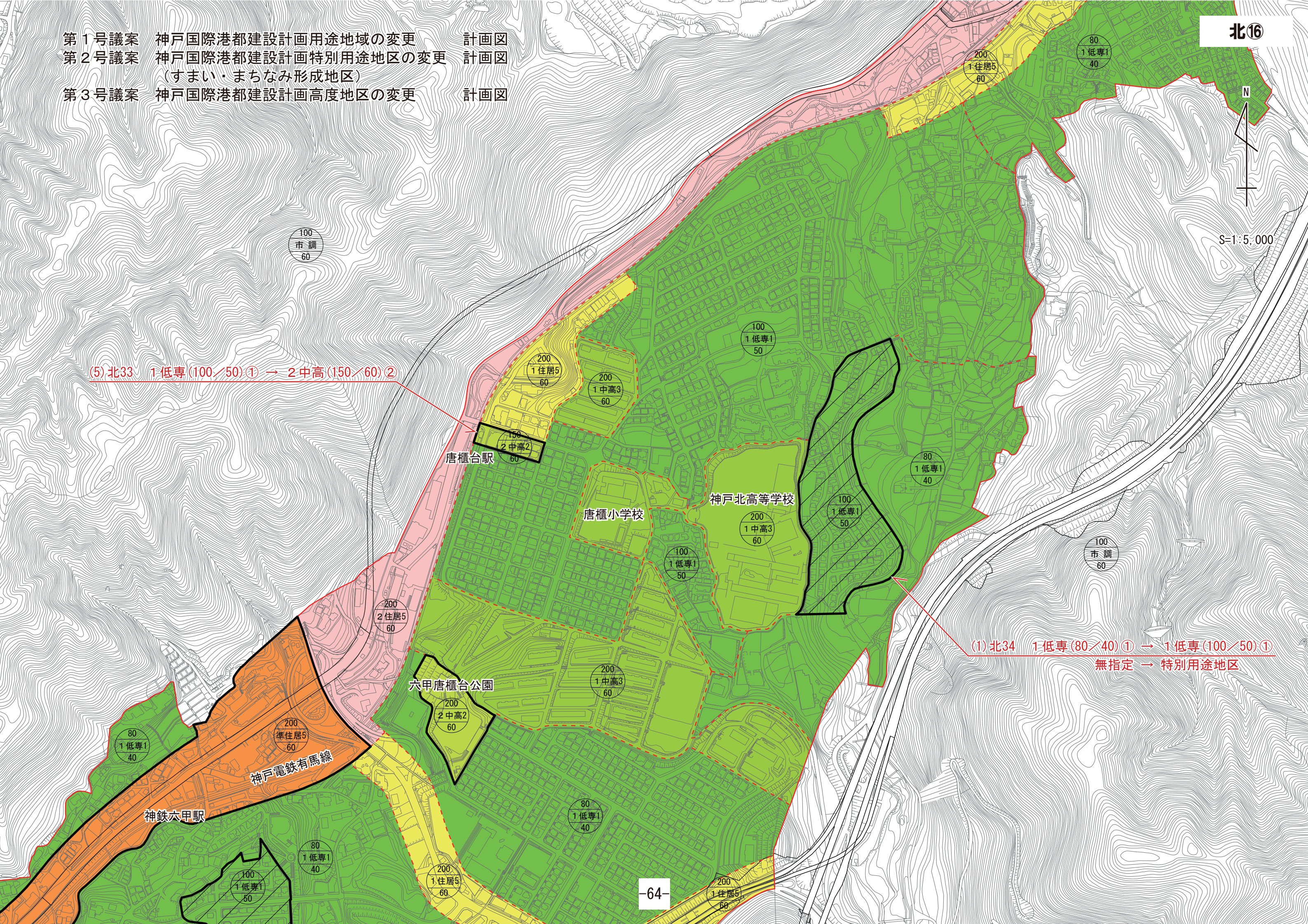
北16

N

S=1:5,000

(5)北33 1低専(100/50)① → 2中高(150/60)②

(1)北34 1低専(80/40)① → 1低専(100/50)①
無指定 → 特別用途地区

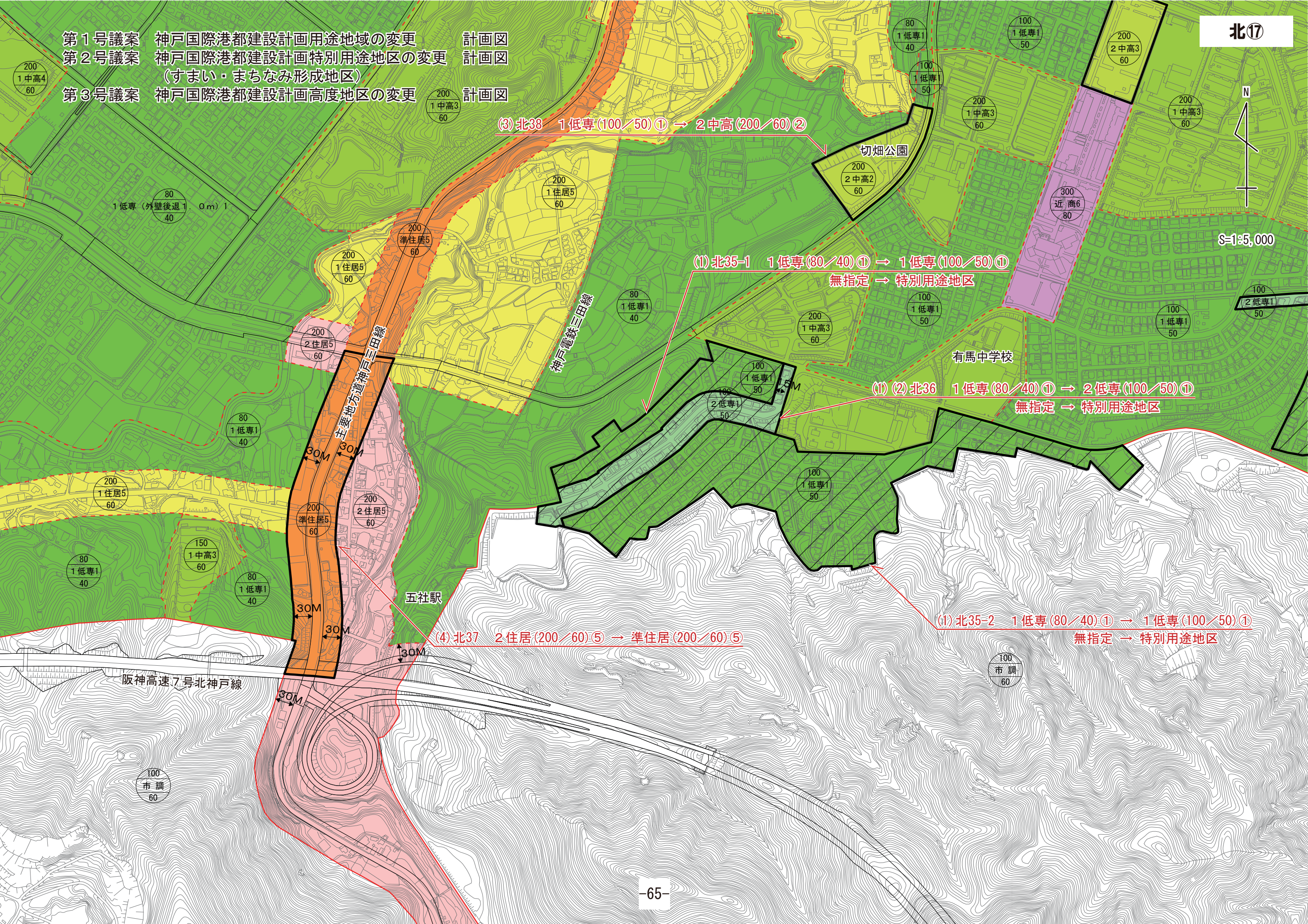


- 第1号議案 神戸国際港都建設計画用途地域の変更 計画図
- 第2号議案 神戸国際港都建設計画特別用途地区の変更 計画図
(すまい・まちなみ形成地区)
- 第3号議案 神戸国際港都建設計画高度地区の変更 計画図

北17



S=1:5,000



(3)北38 1低専(100/50)① → 2中高(200/60)②

(1)北35-1 1低専(80/40)① → 1低専(100/50)①
無指定 → 特別用途地区

(1)(2)北36 1低専(80/40)① → 2低専(100/50)①
無指定 → 特別用途地区

(4)北37 2住居(200/60)⑤ → 準住居(200/60)⑤

(1)北35-2 1低専(80/40)① → 1低専(100/50)①
無指定 → 特別用途地区

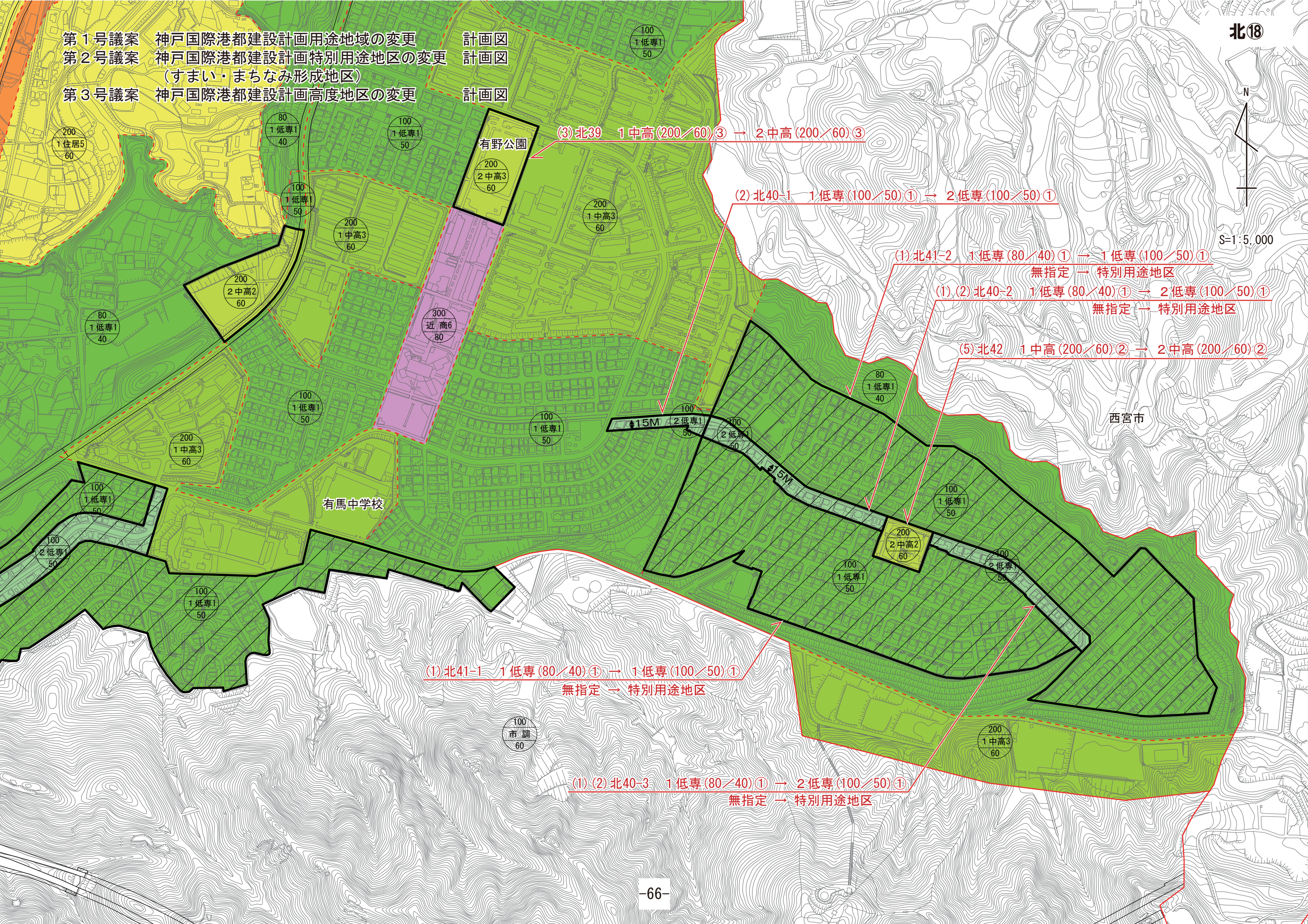
- 第1号議案 神戸国際港都建設計画用途地域の変更
- 第2号議案 神戸国際港都建設計画特別用途地区の変更
(すまい・まちなみ形成地区)
- 第3号議案 神戸国際港都建設計画高度地区の変更

計画図
計画図
計画図

北18

N

S=1:5,000



(3)北39 1中高(200/60)③ → 2中高(200/60)③

(2)北40-1 1低専(100/50)① → 2低専(100/50)①

(1)北41-2 1低専(80/40)① → 1低専(100/50)①

無指定 → 特別用途地区

(1)(2)北40-2 1低専(80/40)① → 2低専(100/50)①

無指定 → 特別用途地区

(5)北42 1中高(200/60)② → 2中高(200/60)②

(1)北41-1 1低専(80/40)① → 1低専(100/50)①

無指定 → 特別用途地区

(1)(2)北40-3 1低専(80/40)① → 2低専(100/50)①

無指定 → 特別用途地区

西宮市

有馬中学校

有野公園